

**UCHWAŁA NR XLVIII/378/2022
RADY MIEJSKIEJ W GOLCZEWIE
z dnia 29 grudnia 2022 r.**

w sprawie przyjęcia Strategii Rozwoju Gminy Golczewo na lata 2021-2030

Na podstawie art. 10e ust. 1, art. 10f ust. 4 oraz art. 18 ust. 2 pkt 6a ustawy z dnia 8 marca 1990 r. o samorządzie gminnym (Dz. U. z 2022 r. poz. 559, 583, 1005, 1079 oraz 1561) oraz art. 19 ust. 3b ustawy z dnia 6 grudnia 2006 r. o zasadach prowadzenia polityki rozwoju (Dz. U. z 2021 r. poz. 1057, z 2020 r. poz. 1378, z 2022 r. poz. 1079 oraz 1846) Rada Miejska w Golczewie uchwala, co następuje:

- § 1. Przyjmuje dokument pn. „Strategia Rozwoju Gminy Golczewo na lata 2021-2030”.
- § 2. Wykonanie uchwały powierza się Burmistrzowi Golczewa.
- § 3. Uchwała wchodzi w życie z dniem podjęcia.

WICEPRZEWODNICZĄCY RADY

Krzysztof Wawrzyński

STRATEGIA ROZWOJU GMINY GOLCZEWO NA LATA 2021 – 2030



Golczewo, 2022

WPROWADZENIE	2
ROZDZIAŁ 1. DIAGNOZA SPOŁECZNO-GOSPODARCZA I PRZESTRZENNA GMINY GOLCZEWO	4
ROZDZIAŁ 2. ANALIZA SWOT	64
ROZDZIAŁ 3. STRATEGICZNE KIERUNKI ROZWOJU GMINY GOLCZEWO	75
ROZDZIAŁ 3.1 MISJA I WIZJA ROZWOJU	75
ROZDZIAŁ 3.2 CELE I KIERUNKI DZIAŁAŃ	76
ROZDZIAŁ 4. STRUKTURA FUNKCJONALNO-PRZESTRZENNA GMINY	88
ROZDZIAŁ 4.1 MODEL STRUKTURY FUNKCJONALNO-PRZESTRZENNEJ GMINY	88
ROZDZIAŁ 4.2 USTALENIA I REKOMENDACJE W ZAKRESIE KSZTAŁTOWANIA I PROWADZENIA POLITYKI PRZESTRZENNEJ W GMINIE	107
ROZDZIAŁ 5. OBSZARY STRATEGICZNEJ INTERWENCJI	114
ROZDZIAŁ 5.1 OBSZARY STRATEGICZNEJ INTERWENCJI W STRATEGII ROZWOJU WOJEWÓDZTWA ZACHODNIOPOMORSKIEGO	114
ROZDZIAŁ 5.2 OBSZARY STRATEGICZNEJ INTERWENCJI W GMINIE GOLCZEWO	119
ROZDZIAŁ 6. SPÓJNOŚĆ KIERUNKÓW ROZWOJU GMINY Z INNYMI DOKUMENTAMI STRATEGICZNYMI	127
ROZDZIAŁ 6.1 ZGODNOŚĆ Z ZAŁOŻENIAMI PROGRAMOWYMI UNII EUROPEJSKIEJ	127
ROZDZIAŁ 6.2 ZGODNOŚĆ Z DOKUMENTAMI STRATEGICZNYMI NA POZIOMIE KRAJOWYM	128
ROZDZIAŁ 6.3 ZGODNOŚĆ Z DOKUMENTAMI STRATEGICZNYMI NA POZIOMIE REGIONALNYM	135
ROZDZIAŁ 7. SYSTEM REALIZACJI STRATEGII ROZWOJU GMINY GOLCZEWO	138
ROZDZIAŁ 7.1 SYSTEM WDRAŻANIA STRATEGII	138
ROZDZIAŁ 7.2 RAMY FINANSOWE I ŹRÓDŁA FINANSOWANIA	139
ROZDZIAŁ 7.3 MONITORING I EWALUACJA STRATEGII	141
WYKAZ TABEL, WYKRESÓW I RYSUNKÓW	145

WPROWADZENIE

Strategia Rozwoju Gminy Golczewo na lata 2021-2030 jest dokumentem strategiczno-wdrożeniowym, który określa strategiczne kierunki rozwoju gminy Golczewo do 2030 roku. Jej celem jest opracowanie działań dążących do zapewnienia zrównoważonego rozwoju gminy. W Strategii zostały uwzględnione najważniejsze potrzeby wszystkich podmiotów funkcjonujących na obszarze gminy, ze szczególnym uwzględnieniem mieszkańców, przedsiębiorców, organizacji, potencjalnych inwestorów oraz zewnętrznych interesariuszy. Dokument ten, powstał w oparciu o aktualne dokumenty planistyczne, raporty, oraz dane statystyczne i jest komplementarny z dokumentami planistyczno-strategicznymi obowiązującymi na terenie gminy Golczewo. Strategia Rozwoju Gminy Golczewo diagnozuje najistotniejsze potrzeby oraz uwarunkowania wpływające na potencjał rozwojowy gminy oraz efektywność samorządu lokalnego. Określa i wyznacza cele, kierunki oraz działania prowadzenia polityki w obszarach społecznych, ekonomicznych i przestrzennych.

Podstawowymi dokumentami, określającymi procedury, na podstawie których sporządzona została Strategia Rozwoju Gminy Golczewo na lata 2021-2030 są przede wszystkim: ustawa z dnia 8 marca 1999 r. o samorządzie gminnym (Dz. U. z 2022 r. poz 559, z późn. zm.) oraz ustawa z dnia 6 grudnia 2006 r. o zasadach prowadzenia polityki rozwoju (Dz. U. z 2021 r. poz. 1057, z 2022 r. 1079). Zgodnie z ich zapisami, elementami niezbędnymi do prawidłowego sporządzenia Strategii Rozwoju Gminy Golczewo są:

- a) diagnoza sytuacji społecznej, gospodarczej i przestrzennej wraz z wnioskami;
- b) cele strategiczne rozwoju w wymiarze społecznym, gospodarczym i przestrzennym;
- c) kierunki działań podejmowanych dla osiągnięcia celów strategicznych;
- d) oczekiwane rezultaty planowanych działań, w tym w wymiarze przestrzennym, oraz wskaźniki ich osiągnięcia;
- e) model struktury funkcjonalno-przestrzennej gminy;
- f) ustalenia i rekomendacje w zakresie kształtowania i prowadzenia polityki przestrzennej w gminie;
- g) obszary strategicznej interwencji określone w strategii rozwoju województwa, o której mowa w art. 11 ust. 1 ustawy z dnia 5 czerwca 1998 r. o samorządzie województwa (Dz. U. z 2022 r. poz. 547), wraz z zakresem planowanych działań;

- h) obszary strategicznej interwencji kluczowe dla gminy, jeżeli takie zidentyfikowano, wraz z zakresem planowanych działań;
- i) system realizacji strategii, w tym wytyczne do sporządzania dokumentów wykonawczych;
- j) ramy finansowe i źródła finansowania.

Do procesu budowy Strategii Rozwoju Gminy zaangażowano m.in. radnych Rady Miejskiej w Golczewie, kierowników jednostek organizacyjnych i pomocniczych Gminy Golczewo, pracowników Urzędu Miejskiego w Golczewie oraz mieszkańców gminy Golczewo.

Przyjęcie oraz wdrażanie Strategii Rozwoju Gminy Golczewo na lata 2021-2030 przyczyni się do efektywnej realizacji polityki rozwoju gminy oraz umożliwi pozyskanie funduszy zewnętrznych na planowane inwestycje. Jej aktualizacja następować będzie w odpowiedzi na występujące na terenie gminy zmiany o charakterze zewnętrznym i wewnętrznym, które swym oddziaływaniem mogą wpływać na rozwój lokalny oraz jakość życia mieszkańców.

ROZDZIAŁ 1. DIAGNOZA SPOŁECZNO-GOSPODARCZA I PRZESTRZENNA GMINY GOLCZEWO

Lokalizacja

Gmina Golczewo to gmina wiejsko-miejska, należąca do województwa zachodniopomorskiego. Gmina Golczewo, jako jednostka samorządu terytorialnego wchodzi w skład powiatu kamieńskiego.

Gmina od północy graniczy z gminami Kamień Pomorski oraz Świerzno, należącymi do powiatu kamieńskiego. Od południa sąsiaduje z gminami powiatu goleniowskiego: Nowogard i Przybiernów, od wschodu z gminami powiatu gryfickiego, tj. gminami Gryfice i Płoty, a od zachodu z gminą Wolin (powiat kamieński).

Rysunek 1. Lokalizacja gminy Golczewo na tle powiatu kamieńskiego



Źródło: <http://eregion.wzp.pl/gminy/golczewo>

Siedzibą władz gminnych jest miasto Golczewo. Powierzchnia gminy wynosi 175,3 km², co stanowi 17,5% powierzchni powiatu. Powierzchnia miasta Golczewo wynosi 7,4 km². Tereny wiejskie w gminie zajmują około 167,9 km² powierzchni gminy. Grunty zabudowane

i zurbanizowane stanowią blisko 17% powierzchni miasta Golczewo, natomiast na obszarach wiejskich gminy, teren zurbanizowany jest równy 4,8 km².

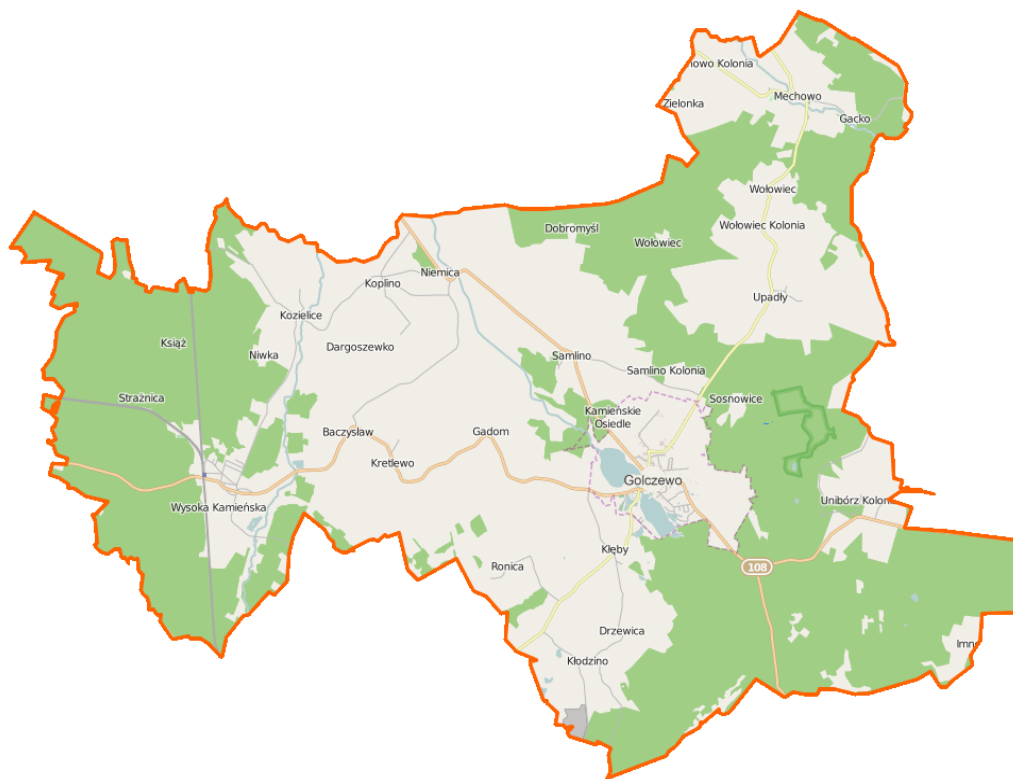
Tabela 1. Struktura gruntów zabudowanych i zurbanizowanych na terenie gminy Golczewo

Grunty zabudowane i zurbanizowane		Obszar		
		Miasto	Wieś	RAZEM
Tereny mieszkalne		31 ha	21 ha	52 ha
Tereny przemysłowe		14 ha	3 ha	17 ha
Inne tereny zabudowane		14 ha	6 ha	20 ha
Zurbanizowane tereny niezabudowane		6 ha	2 ha	8 ha
Tereny rekreacyjno-wypoczynkowe		6 ha	20 ha	26 ha
Tereny komunikacyjne	drogi	42 ha	333 ha	375 ha
	tereny kolejowe	0 ha	0 ha	0 ha
	inne	0 ha	0 ha	0 ha
Użytki kopalniane		11 ha	97 ha	108 ha
RAZEM		124 ha	482 ha	606 ha

Źródło: opracowanie własne na podstawie danych z Urzędu Miejskiego w Golczewie

Na terenie gminy zlokalizowanych jest 28 miejscowości i 14 sołectw. W obszarze miasta Golczewo znajduje się jedno osiedle. Sołectwa gminy Golczewo to: Baczysław, Drzewica, Gadom, Kłęby, Kozielice, Kretlewo, Mechowo, Niemica, Samlino, Sosnowice, Unibórz, Upadły, Wołowiec i Wysoka Kamińska. Pozostałymi miejscowościami należącymi do gminy są: Barnisławice, Dargoszewko, Dargoszewo, Dobromyśl, Gacko, Golczewo-Gaj, Imno, Kłodzino, Koplino, Książ, Niwka, Ronica, Strażnica, Zielonka, Żabie.

Rysunek 2. Mapa gminy Golczewo



Źródło: OpenStreetMap contributors, [https://commons.wikimedia.org/wiki/File:Golczewo_\(gmina\)_location_map.png](https://commons.wikimedia.org/wiki/File:Golczewo_(gmina)_location_map.png)

Gmina położona jest na równinach Gryfickiej oraz Goleniowskiej, przy skraju Puszczy Goleniowskiej. Głównymi rzekami przepływającymi przez obszar gminy są rzeki Niemica i Wołcznica. Miasto Golczewo usytuowane jest w dolinie dwóch jezior: Szczucze i Okonie.

Na terenie gminy znajduje się skrzyżowanie dróg wojewódzkich nr 106 Pyrzyce-Stargard - Nowogard, Golczewo – Kamień Pomorski oraz 108 Parłówko-Golczewo – Płoty. W pobliżu gminy zlokalizowane są również drogi krajowe nr 3 i 6, które tworzą istotne połączenie tranzytowe na trasie Szczecin – Świnoujście oraz Gdańsk- Szczecin.

Transport autobusowy zapewniony jest przez prywatnych przewoźników w kierunku Kamień Pomorski – Gryfice. W miejscowości Wysoka Kamińska zlokalizowana jest stacja kolejowa, która zapewnia bezpośrednie połączenie na trasie Poznań Główny/Szczecin Główny – Świnoujście oraz Szczecin Główny – Kamień Pomorski. Obsługuje ona linie kolejowe nr 401 Szczecin Dąbie – Świnoujście Port oraz 407 Wysoka Kamińska – Kamień Pomorski (odcinek ten jest w całości jednotorowy i zelektryfikowany). Dzięki niej gmina ma zagwarantowane

istotne połączenie komunikacyjne ze wszystkimi najważniejszymi ośrodkami w kraju. W Golczewie istniała także kolej wąskotorowa, jednakże zamknięto ją pod koniec lat 90-tych XX wieku.

Ponadto, niewielka odległość do Portu Lotniczego Szczecin-Goleniów (35 km), Portu Morskiego w Świnoujściu (50 km), Morza Bałtyckiego (30 km do Pobierowa), Szczecina (80 km) i Berlina (200 km) są znacznym atutem lokalizacyjnym gminy i korzystnie wpływają na rozwój kontaktów gospodarczych i turystycznych.

Demografia

Gmina Golczewo, na dzień 30 czerwca 2021 roku, liczyła 5 610 mieszkańców. Na koniec 2020 roku liczba ta wynosiła 5 606, z czego 2 522 osób zameldowanych było na terenie miasta Golczewo. W odniesieniu do danych na dzień 31 grudnia 2019 roku zanotowano spadek liczby ludności o ponad 50 osób. W gminie Golczewo gęstość zaludnienia w latach 2016-2020 nie ulegała większym wahanom i średnia w ciągu ostatnich trzech lat wynosiła 33 osoby/km².

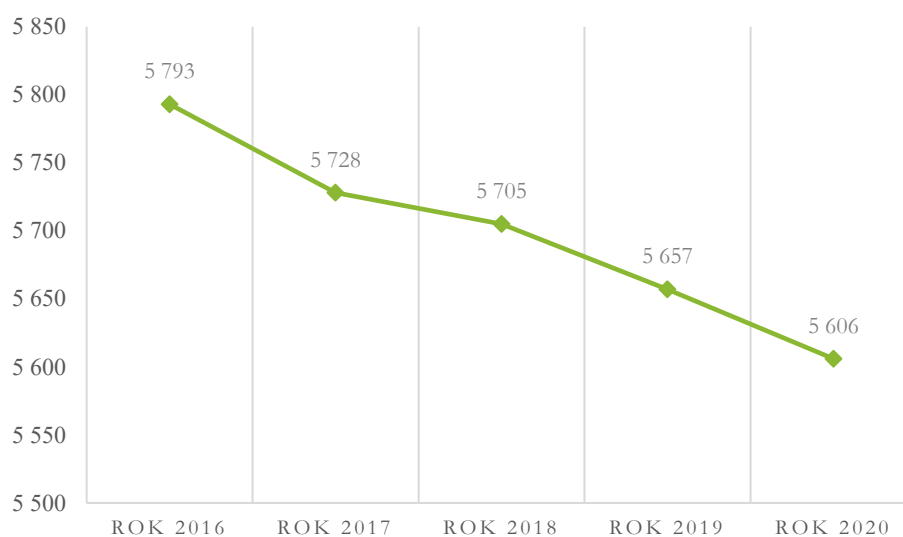
Tabela 2. Wykaz mieszkańców zameldowanych na pobyt stały na terenie gminy Golczewo w latach 2016-2020

Sołectwa	Liczba mieszkańców				
	Rok 2016	Rok 2017	Rok 2018	Rok 2019	Rok 2020
Miasto Golczewo	2 602	2 568	2 555	2 530	2 522
Baczysław	94	97	97	96	95
Drzewica	145	147	143	140	138
Gadom	155	144	140	138	128
Kłęby	395	397	402	415	406
Kozielice	275	266	266	265	261
Kretlewo	219	220	223	226	227
Mechowo	251	251	247	238	238
Niemica	265	262	265	262	267

Samlino	189	191	191	190	193
Sosnowice	98	95	94	95	89
Unibórz	111	120	122	125	118
Upadły	204	201	197	196	194
Wołowiec	111	107	106	99	97
Wysoka Kamieńska	679	662	657	642	633

Źródło: opracowanie własne na podstawie danych z Urzędu Miejskiego w Golczewie

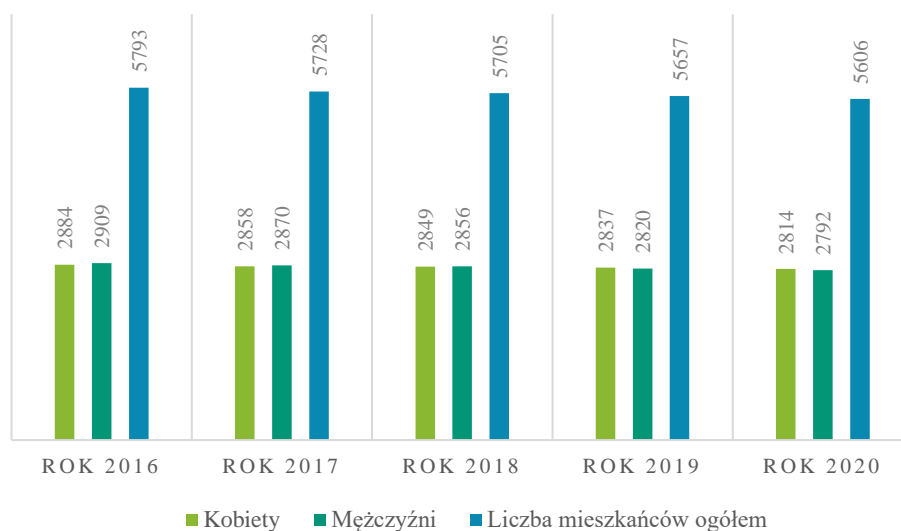
Wykres 1. Liczba mieszkańców gminy Golczewo w latach 2016-2020



Źródło: opracowanie własne na podstawie danych z Urzędu Miejskiego w Golczewie

W 2020 roku, kobiety stanowiły 50,2% mieszkańców gminy (o 0,4% więcej niż w 2016 roku), natomiast mężczyźni 49,8% (o 0,4% mniej niż w 2016 roku). Stosunek liczby kobiet do liczby mężczyzn w 2016 roku był równy 99, w latach 2017-2018 współczynnik ten był stały i wynosił 100. Natomiast w 2020 roku współczynnik feminizacji w gminie Golczewo zwiększył się do 101. Oznacza to, że na terenie gminy Golczewo na 100 mężczyzn przypadało 101 kobiet.

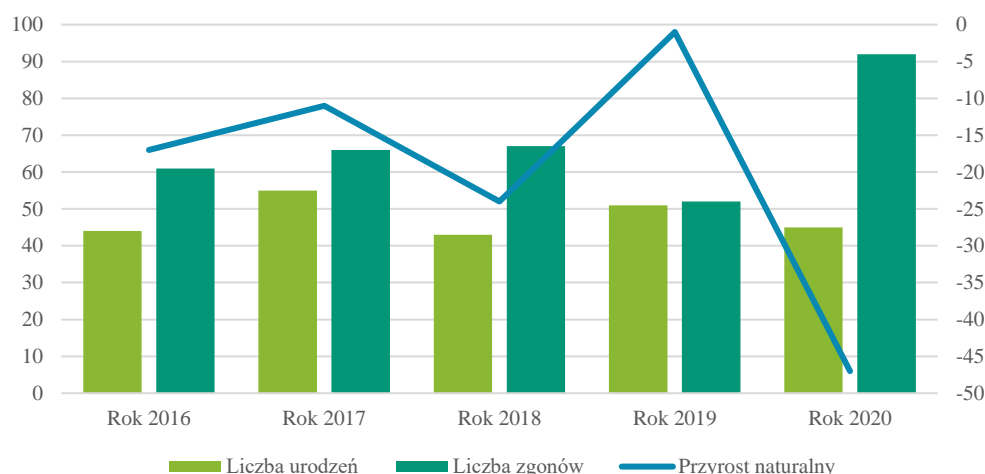
Wykres 2. Wykaz mieszkańców gminy Golczewo



Źródło: opracowanie własne na podstawie danych z Urzędu Miejskiego w Golczewie

W 2020 roku odnotowano 45 urodzeń oraz 92 zgony. Przyrost naturalny wyniósł -47, a współczynnik przyrostu naturalnego -8.. Największy współczynnik urodzeń, wynoszący 9,6‰ odnotowano w 2017 roku. Współczynnik przyrostu naturalnego w latach 2016-2019 nie przekraczał wartości -5‰. W ostatnich latach przyrost naturalny na 1000 mieszkańców, osiągał wartość ujemną, co świadczy o tym, iż na terenie gminy Golczewo zmarło znacznie więcej osób niż się w niej urodziło. Oznacza to również, że gmina Golczewo boryka się z problemem starzejącego się społeczeństwa. W 2020 roku zarejestrowano najwyższy współczynnik przyrostu naturalnego, jak i największą liczbę zgonów, które mogą być powiązane z pandemią wirusa SARS-CoV-2 (dalej: koronawirus) oraz wzrastającym współczynnikiem obciążenia demograficznego osobami starszymi w gminie Golczewo.

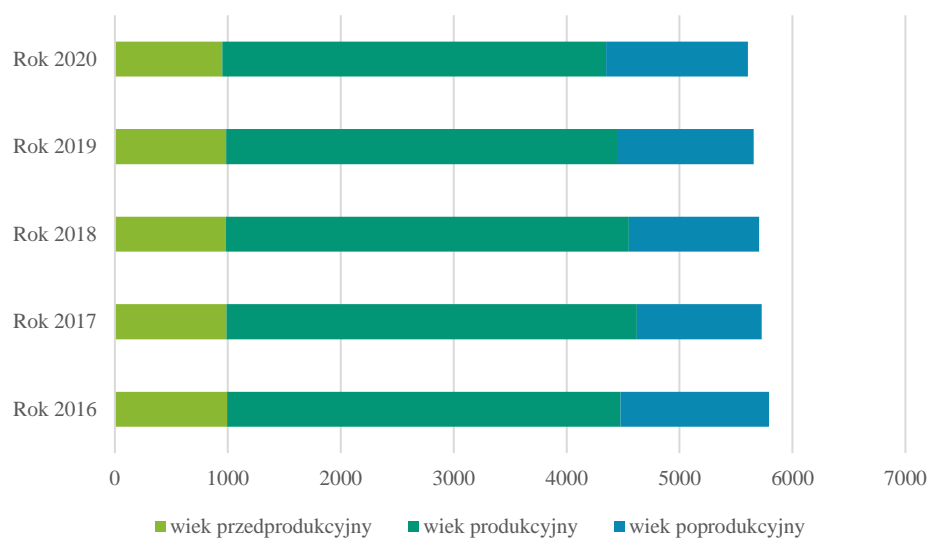
Wykres 3. Przyrost naturalny w gminie Golczewo w latach 2016-2020



Źródło: opracowanie własne na podstawie danych z Urzędu Miejskiego w Golczewie

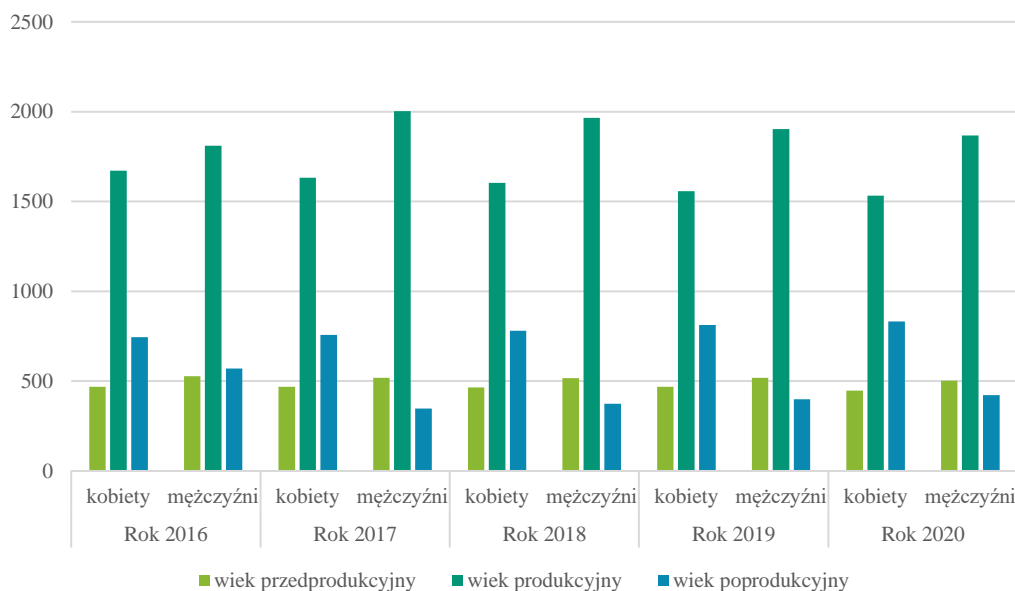
W 2020 roku 16,9% mieszkańców gminy Golczewo stanowiły osoby w wieku przedprodukcyjnym, 60,7% w wieku produkcyjnym i 22,4% w wieku poprodukcyjnym. W latach 2016-2020 udział ludności w wieku przedprodukcyjnym stopniowo się zmniejszał. Udział osób w wieku produkcyjnym nie podlegał wahaniom i utrzymywał się na stałym poziomie wynoszącym średnio 60%. W ostatnich latach zwiększyła się natomiast liczba osób w wieku poprodukcyjnym. Liczba osób powyżej 60 roku życia na terenie gminy wzrosła, o ponad 3 p.p., między 2017 r. a 2020 r. Zauważalna jest również ciągle zwiększająca się różnica pomiędzy liczbą kobiet a mężczyzn w wieku poprodukcyjnym. Kobiety w wieku poprodukcyjnym stanowią prawie 15% mieszkańców gminy, mężczyźni zaś około 7%. Zwiększający się odsetek ludności w wieku poprodukcyjnym świadczy o występowaniu na terenie gminy procesu starzenia się społeczeństwa.

Wykres 4. Struktura demograficzna ludności w gminie Golczewo wg ekonomicznych grup wiekowych w latach 2016-2020



Źródło: opracowanie własne na podstawie danych z Urzędu Miejskiego w Golczewie

Wykres 5. Populacja gminy Golczewo w latach 2016-2020 w podziale na ekonomiczne grupy wieku oraz na kobiety i mężczyzn

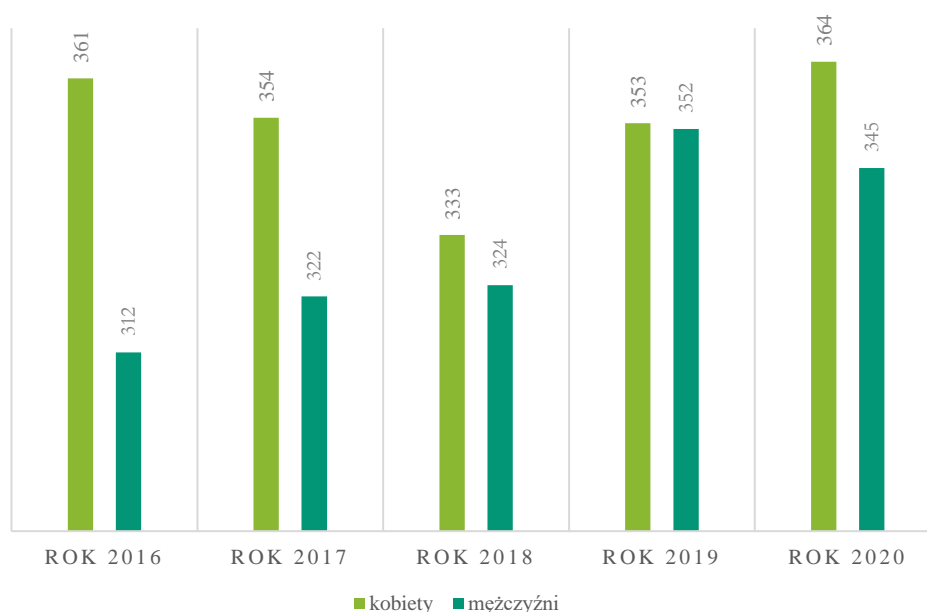


Źródło: opracowanie własne na podstawie danych z Urzędu Miejskiego w Golczewie

Rynek pracy

Struktura pracujących według płci wyraźnie wskazuje na przewagę kobiet pośród osób posiadających zatrudnienie. W 2016 r. stanowiły one 53,6% wszystkich pracujących ogółem, a w 2020 r. – 51,3%. Na terenie gminy Golczewo ponad 20% osób pracujących, zajmuje się rolnictwem, produkcją żywności, leśnictwem itp. W sektorze usługowym zatrudnionych jest około 23% mieszkańców, a 17% pracuje w przemyśle i budownictwie. Nieznaczna ilość osób aktywnej zawodowo utrzymuje się z pracy w sektorze finansowym.

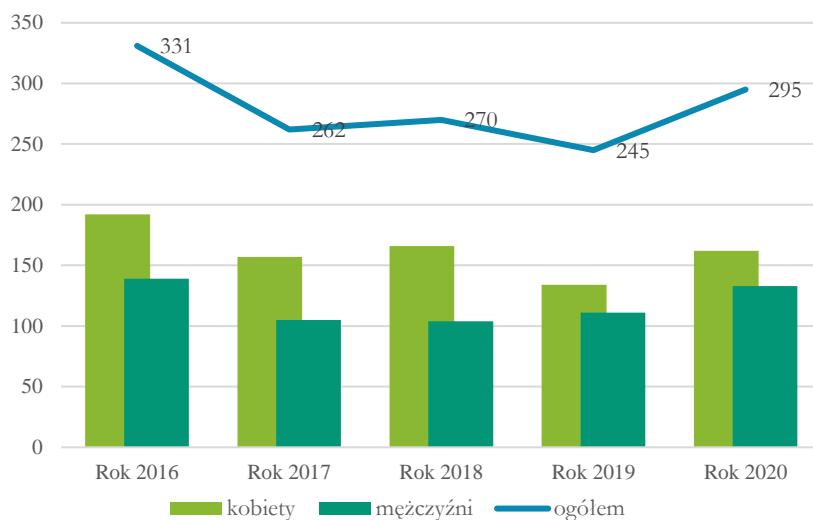
Wykres 6. Struktura pracujących wg płci na terenie gminy Golczewo w latach 2016-2020



Źródło: opracowanie własne na podstawie danych z GUS, Bank Danych Lokalnych

Na terenie gminy Golczewo w przeciągu ostatnich lat można zauważyć spadek liczby zarejestrowanych bezrobotnych. W 2016 roku na terenie gminy osób zarejestrowanych jako bezrobotni było 331, natomiast w 2020 r. liczba ta wynosiła 295. W ostatnim analizowanym roku bezrobocie rejestrowe wynosiło 15,2%, natomiast długotrwale bezrobotni stanowili 59% osób bezrobotnych ogółem. Wśród mieszkańców nieposiadających pracy odnotowano znacznie większą ilość kobiet – w 2020 roku stanowiły one aż 54,9% ogółu bezrobotnych

Wykres 7. Bezrobotni zarejestrowani ogółem i wg płci na terenie gminy Golczewo w latach 2016-2020



Źródło: opracowanie własne na podstawie danych z GUS, Bank Danych Lokalnych

Tabela 3. Liczba zarejestrowanych bezrobotnych wg wieku, w gminie Golczewo w latach 2016-2020

Wiek	Rok 2016	Rok 2017	Rok 2018	Rok 2019	Rok 2020
Do 25 roku życia	45	32	36	33	39
Do 30 roku życia	101	74	89	56	77
Powyżej 50 roku życia	96	80	64	67	72

Źródło: opracowanie własne na podstawie danych z GUS, Bank Danych Lokalnych

Gospodarka

Gmina Golczewo jest gminą typowo rolniczą. Podstawowymi funkcjami gminy są gospodarka żywnościowa, turystyka i rekreacja oraz uzupełniająco rybactwo i leśnictwo. Dodatkowo, w przypadku miasta Golczewo – obsługa ludności i funkcja przemysłowo-produkcyjna.

W latach 2016-2020 liczba podmiotów gospodarczych wpisanych do rejestru REGON wzrosła z poziomu 568 do 627, wskazując tym samym tempo wzrostu na poziomie 10,3%. Biorąc pod

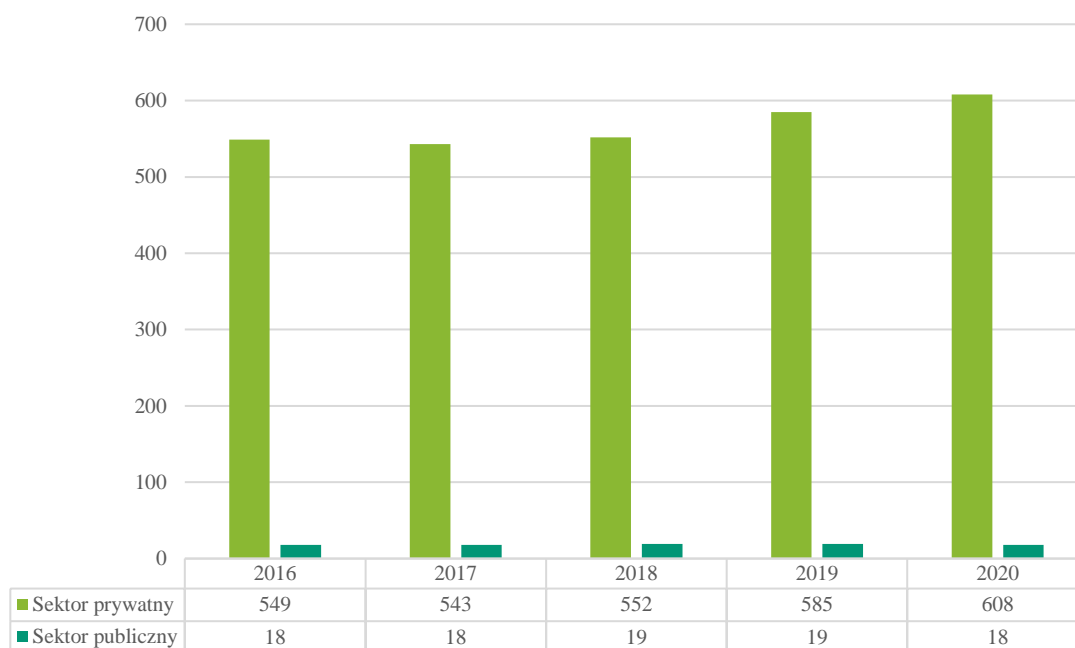
uwagę strukturę własnościową dominowały przedsiębiorstwa z sektora prywatnego, który stanowiły 96% ogółu przedsiębiorstw.

Wykres 8. Podmioty gospodarki narodowej wpisane do rejestru REGON na terenie gminy Golczewo w latach 2016-2020



Źródło: opracowanie własne na podstawie danych z GUS, Bank Danych Lokalnych

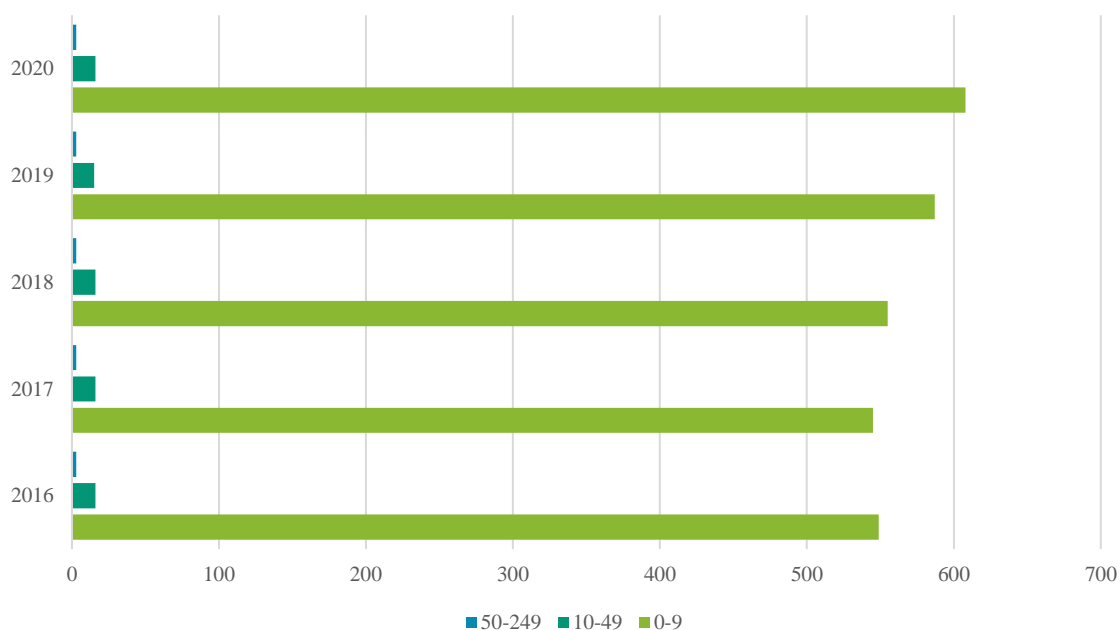
Wykres 9. Podmioty gospodarki narodowej wpisane do rejestru REGON wg sektorów własnościowych na terenie gminy Golczewo w latach 2016-2020



Źródło: opracowanie własne na podstawie danych z GUS, Bank Danych Lokalnych

Analiza struktury sektora przedsiębiorstw pod względem klas wielkości pokazuje, że dominującą grupą przedsiębiorstw w latach 2016-2020 były mikroprzedsiębiorstwa, zatrudniające do 9 pracowników, które w 2020 r. stanowiły 96% wszystkich przedsiębiorstw. Ich liczba wzrastała z roku na rok i w 2020 r. była o 10,7% większa niż w 2016 r.

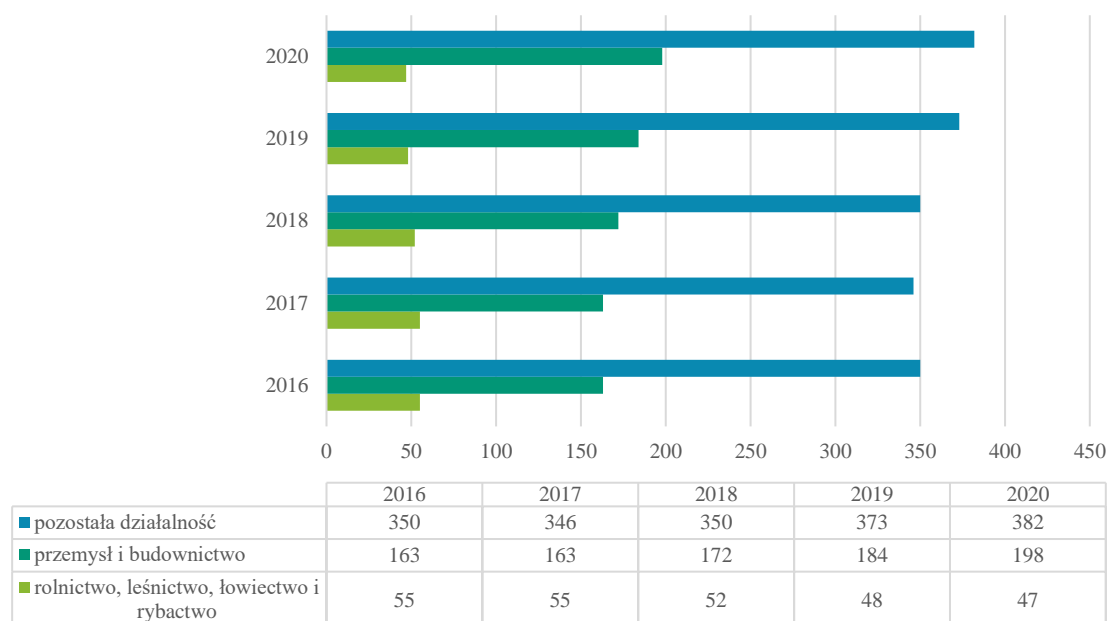
Wykres 10. Struktura podmiotów gospodarczych wpisanych do rejestru REGON wg klas wielkości w Gminie Golczewo w latach 2016-2020



Źródło: opracowanie własne na podstawie danych z GUS, Bank Danych Lokalnych

Struktura branż gospodarki na terenie Gminy Golczewo wykazuje dominację firm prowadzących działalność inną niż rolnictwo, leśnictwo, łowiectwo, rybactwo czy przemysł i budownictwo. Spośród 627 przedsiębiorstw zarejestrowanych w rejestrze REGON w 2020 r. 47 przedsiębiorstwa zajmowały się rolnictwem, leśnictwem, łowiectwem i rybactwem, 198 przedsiębiorstw funkcjonowało w branży przemysł i budownictwo, zaś pozostałą działalnością zajmowało się 382 podmiotów.

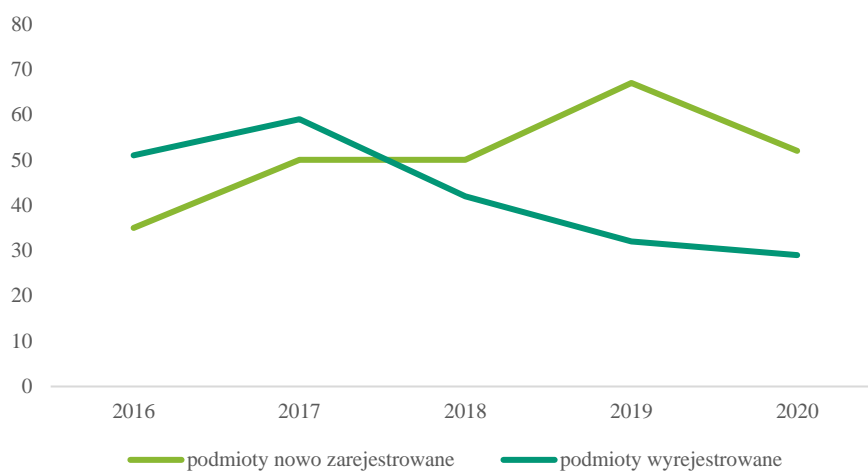
Wykres 11. Struktura podmiotów gospodarczych wg grup rodzajów działalności PKD 2007 w Gminie Golczewo w latach 2016-2020



Źródło: opracowanie własne na podstawie danych z GUS, Bank Danych Lokalnych

W ujęciu procentowym w 2019 r. przedsiębiorstwa rolne stanowiły 7,5% ogółu przedsiębiorstw, przedsiębiorstwa przemysłowe i budowlane 31,5%, zaś pozostałe podmioty 61%. W 2020 r. na terenie Gminy Golczewo zarejestrowano o 52 nowe przedsiębiorstwa- o 17 więcej niż w 2016 r., a wyrejestrowano 29 podmioty - o 22 mniej niż w 2016 r.

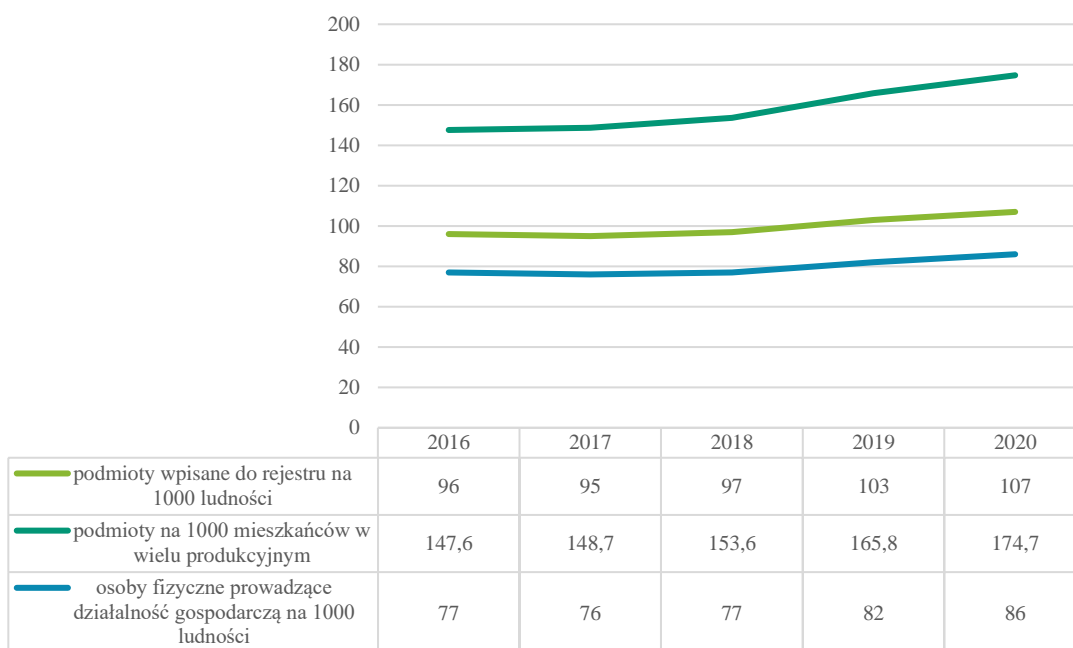
Wykres 12. Zmiany w liczbie podmiotów zarejestrowanych w rejestrze REGON w Gminie Golczewo w latach 2016-2020



Źródło: opracowanie własne na podstawie danych z GUS, Bank Danych Lokalnych

Wskaźnik podmiotów gospodarczych wpisanych do rejestru REGON na 1 tys. ludności w Gminie Golczewo w latach 2016-2020 wzrastał i w 2019 r. wyniósł 107. O 18,3% (do poziomu 174,7) wzrosła również wartość wskaźnika podmiotów na 1 000 mieszkańców w wieku produkcyjnym, a o 11,6% (do poziomu 86) wzrosła wartość wskaźnika osób fizycznych prowadzących działalność gospodarczą na 1 000 ludności.

Wykres 13. Wskaźnik podmiotów gospodarczych wpisanych do rejestru REGON Gminie Golczewo w latach 2016-2020



Źródło: opracowanie własne na podstawie danych z GUS, Bank Danych Lokalnych

Kultura, sport i aktywność społeczna

Głównym ośrodkiem zapewniającym dostęp do kultury, sportu i rekreacji na terenie gminy Golczewo jest Gminny Ośrodek Kultury i Sportu w Golczewie (dalej: GOKiS), zlokalizowany przy ul. Zwycięstwa 12 oraz ul. Zwycięstwa 10. Placówka prowadzi działalności kulturalną, rekreacyjną oraz promuje kulturę fizyczną na terenie gminy Golczewo. Do jej głównych zadań należy przede wszystkim:

- integrowanie społeczności lokalnej wokół tradycji, dziedzictwa narodowego i regionalnego;
- edukacja kulturalna i wychowanie poprzez sztukę, działanie środowiskowe i kulturowe;
- rozbudzanie zainteresowań kulturowych;
- tworzenie warunków dla rozwoju edukacji artystycznej i folkloru;
- promowanie kultury lokalnej;

- podejmowanie działań, których celem jest pozyskiwanie środków, niezależnie od dotacji z budżetu Gminy Golczewo.

Gminny Ośrodek Kultury i Sportu w Golczewie prowadzi aktywizację społeczności gminy Golczewo i oferuje jej mieszkańcom dostęp do różnorodnych zajęć i warsztatów. Zajmuje się również organizacją gminnych imprez kulturowych czy rekreacyjno-sportowych. Ponadto, GOKiS wspiera i organizuje imprezy artystyczne, rozrywkowe oraz turystyczne, rozwijając tym samym różnorodne zainteresowania wiedzy o kulturze i sztuce wśród mieszkańców gminy. Ośrodek współpracuje z instytucjami, szkołami, organizacjami społecznymi, świetlicami wiejskimi i stowarzyszeniami z terenu gminy.

Tabela 4. Zestawienie organizowanych wydarzeń kulturalnych oraz ich uczestników na terenie gminy Golczewo w latach 2016-2020

	Rok 2016	Rok 2017	Rok 2018	Rok 2019	Rok 2020
Liczba zorganizowanych wydarzeń/imprez	75	96	130	141	32
Liczba uczestników	5748	8823	8029	3713	3493

Źródło: opracowanie własne na podstawie danych z GUS, Bank Danych Lokalnych

W roku 2020 ograniczono liczbę organizowanych wydarzeń kulturowych, sportowych oraz imprez artystyczno-rozrywkowych ze względu na panującą epidemię wirusa SARS-CoV-2 oraz związane z nią obostrzenia. W porównaniu z 2019 r. liczba zorganizowanych wydarzeń/imprez spadła o 77,3%. W obliczu stanu zagrożenia epidemiologicznego zmniejszono również liczbę uczestników mogących brać udział w organizowanych wydarzeniach, co miało przyczynić się do zminimalizowania rozprzestrzeniania koronawirusa.

Najważniejszymi działaniami kulturalnymi i sportowymi organizowanymi w ostatnich latach na terenie gminy Golczewo, mającymi na celu m.in. jej promocję są:

- „Twórcze Ferie w Gminie Golczewo” – otwarte warsztaty edukacyjno – artystyczne dla dzieci i młodzieży;

- „Objazdowa Akademia Kultury ” – warsztaty i wydarzenia dla społeczności wiejskiej mającej utrudniony dostęp do oferty kulturalnej;
- Obchody Rocznicowe Zdobywania Golczewa – organizowane przez Gminę Golczewo, współorganizatorem jest GOKiS;
- Zawody Sportowo-Pożarnicze z udziałem jednostek ochotniczej straży pożarnej Gminy Golczewo – organizatorem wydarzenia jest gmina Golczewo, a współorganizatorem jest GOKiS;
- Golczewski Triathlon – sportowe wydarzenie organizowane na terenie gminy od 10 lat (2010 r.), na dystansach: pływanie 950 m, rower 45 km oraz bieg 10 km. Gmina Golczewo jest organizatorem, natomiast od 2021 roku współorganizatorem jest GOKiS;
- „Sosnowicki rajd na VI Łapach” – wydarzenie polegające przede wszystkim na promocji spacerów z psami ze schroniska. Gmina Golczewo jest współorganizatorem wydarzenia;
- Uroczystość z okazji Dnia Niepodległości – współorganizatorem wydarzenia jest Gmina Golczewo;
- Jarmark Bożonarodzeniowy – organizowany przez Gminę Golczewo przy współudziale GOKiS.

Tabela 5. Zestawienie kosztów działalności Gminnego Ośrodka Kultury i Sportu w Golczewie w latach 2018-2020

	Rok 2018	Rok 2019	Rok 2020
Liczba pracowników	4	5	5
Koszt działalności, ogółem	493 076,60 zł	500 700,02 zł	516 485,23 zł
Wynagrodzenia	296 761,21 zł	283 859,06 zł	281 555,30 zł
Wykorzystywany majątek (środki trwałe)	612 418,18,29 zł	620 126,87 zł	582 478,04 zł
Wartość wyposażenia	91 934,09 zł	80 733,00 zł	-

Źródło: opracowanie własne na podstawie danych z Urzędu Miejskiego w Golczewie

Pozyskiwanie zewnętrznych źródeł finansowania

W latach 2018-2019 Gminny Ośrodek Kultury i Sportu w Golczewie pozyskał 5 dotacji na realizację zadań o charakterze kulturalno-edukacyjnym na terenie gminy. Łączna kwota uzyskanych dofinansowań wynosiła 162 250,00 zł.

Tabela 6. Wykaz pozostałych środków pozabudżetowych pozyskanych przez GOKiS
w latach 2018-2019

Lp.	Tytuł projektu	Źródło finansowania
1.	Twórcze Ferie w Gminie Golczewo – otwarte warsztaty edukacyjno – artystyczne dla dzieci i młodzieży	Europejski Funduszu Rozwoju Wsi Polskiej
2.	Objazdowa Akademia Kultury II	Ministerstwo Kultury i Dziedzictwa Narodowego
3.	Planeta Golczewo – międzywiejska akademia teatru plenerowego	Instytut Teatralny im. Zbigniewa Raszewskiego
4.	Objazdowa Akademia Kultury III	Ministerstwo Kultury i Dziedzictwa Narodowego
5.	Twórcze Ferie w Gminie Golczewo – otwarte warsztaty edukacyjno – artystyczne dla dzieci i młodzieży	Europejski Funduszu Rozwoju Wsi Polskiej

Źródło: opracowanie własne na podstawie danych z Urzędu Miejskiego w Golczewie

W 2020 r. złożono 7 wniosków o dofinansowanie na łączną kwotę dofinansowania 237 285,68 zł. Łączna wartość przyznanych dotacji i innych środków pozabudżetowych wynosiła 173 856,00 zł.

Tabela 8. Wykaz pozostałych środków pozabudżetowych pozyskanych przez GOKiS w 2020 r.

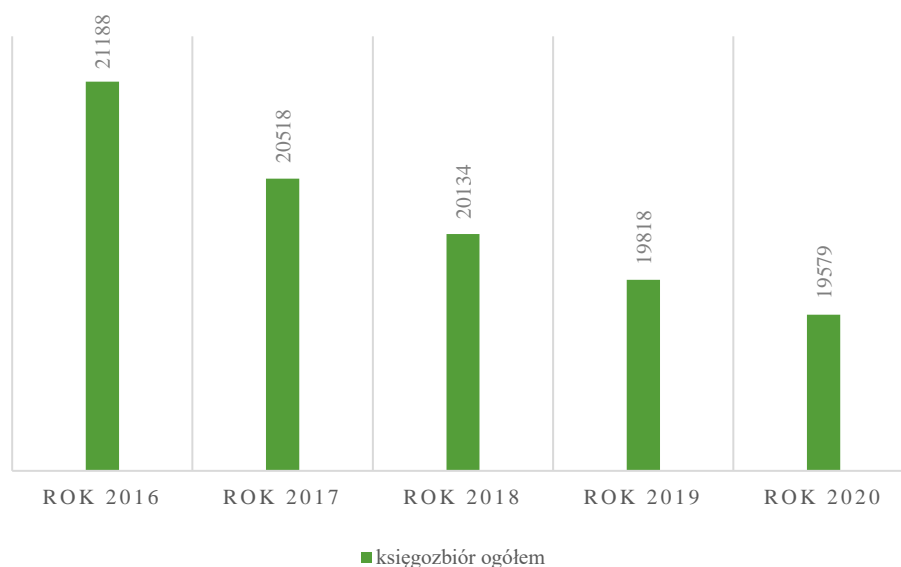
Lp.	Tytuł projektu	Źródło finansowania
1.	Zakup zestawów sprzętów na poszerzenie oferty i edukacji kulturalnej	Ministerstwo Kultury i Dziedzictwa Narodowego
2.	Zakup wyposażenia do sali przy remizie OSP w Golczewie na cele kulturalno - rekreacyjne	Koszalińska Agencja Rozwoju Regionalnego S.A.
3.	Działamy i jesteśmy EKO!	Urząd Marszałkowski Województwa Zachodniopomorskiego
4.	Promocja dziedzictwa lokalnego obszaru LSR Gminy Golczewo	Urząd Marszałkowski Województwa Zachodniopomorskiego
5.	Montaż trybuny przy kompleksie sportowym ORLIK Zespołu Szkół Publicznych w Golczewie	Koszalińska Agencja Rozwoju Regionalnego S.A.
6.	Zakup wyposażenia na cele kulturalno-rekreacyjne w Gminnym Ośrodku Kultury i Sportu w Golczewie	Koszalińska Agencja Rozwoju Regionalnego S.A.
7.	Twórcze ferie w gminie Golczewo	Europejski Fundusz Rozwoju Wsi Polskiej

Źródło: opracowanie własne na podstawie danych z Urzędu Miejskiego w Golczewie

Kolejną instytucją odpowiedzialną za rozwój kultury na terenie gminy Golczewo jest Miejsko-Gminna Biblioteka Publiczna w Golczewie (dalej: M-GBP). Filia biblioteczna w Wysokiej

Kamieńskiej zawiesiła swoją działalność w 2020 r., a rok później podjęto decyzję o jej zamknięciu. Miejsko-Gminna Biblioteka Publiczna w Golczewie udostępnia swoje zbiory wszystkim zainteresowanym. Jej głównym celem jest zaspokajanie i rozwijanie potrzeb czytelniczych społeczeństwa oraz upowszechnianiu wiedzy i rozwojowi kultury. Do podstawowych zadań Miejsko-Gminnej Biblioteki Publicznej w Golczewie należy przede wszystkim gromadzenie i opracowywanie materiałów bibliotecznych ze szczególnym uwzględnieniem materiałów dotyczących własnego regionu, organizowanie czytelnictwa i udostępnianie materiałów bibliotecznych osobom z niepełnosprawnościami oraz prowadzenie działalności informacyjno-bibliotecznej.

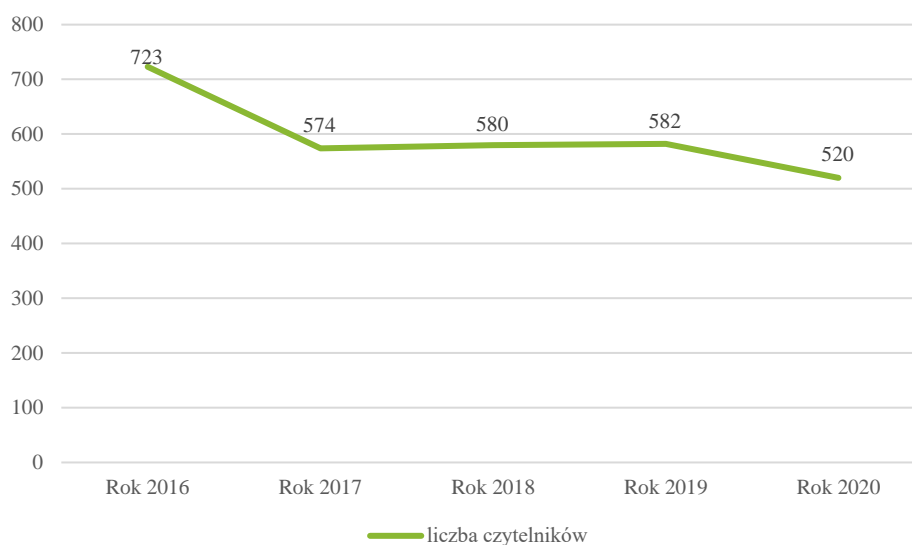
Wykres 14. Księgozbiór Miejsko-Gminnej Biblioteki Publicznej w Golczewie w latach 2016-2020



Źródło: opracowanie własne na podstawie danych z GUS, Bank Danych Lokalnych

Zauważalny spadek nastąpił również w przypadku liczby czytelników. W przeciągu ostatnich 5 lat liczba wypożyczeń zmalała o ponad 30% (8568 wypożyczonych egzemplarzy w 2016 r. i 9119 szt. w 2017 r.).

Wykres 15. Liczba czytelników na terenie gminy Golczewo w latach 2016-2020



Źródło: opracowanie własne na podstawie danych z GUS, Bank Danych Lokalnych

W zasobach Miejsko-Gminnej Biblioteki Publicznej w Golczewie znajduje się 5 komputerów, w tym 4 szt. użytkowane w bibliotece są ogólnodostępne dla czytelników.

Tabela 7. Zestawienie kosztów działalności Miejsko-Gminnej Biblioteki Publicznej w Golczewie w latach 2018-2020

	Rok 2018	Rok 2019	Rok 2020
Liczba pracowników	3	3	4
Koszt działalności, ogółem	114 788,33 zł	119 981,79 zł	156 000,00 zł
Wynagrodzenia	90 435,29 zł	77 191,25 zł	99 033,69 zł
Wykorzystywany majątek (wartość wyposażenie)	47 628,29 zł	47 860,39 zł	47 860,39 zł
Wartość zbiorów bibliotecznych	-	175 112,14 zł	181 565,56 zł

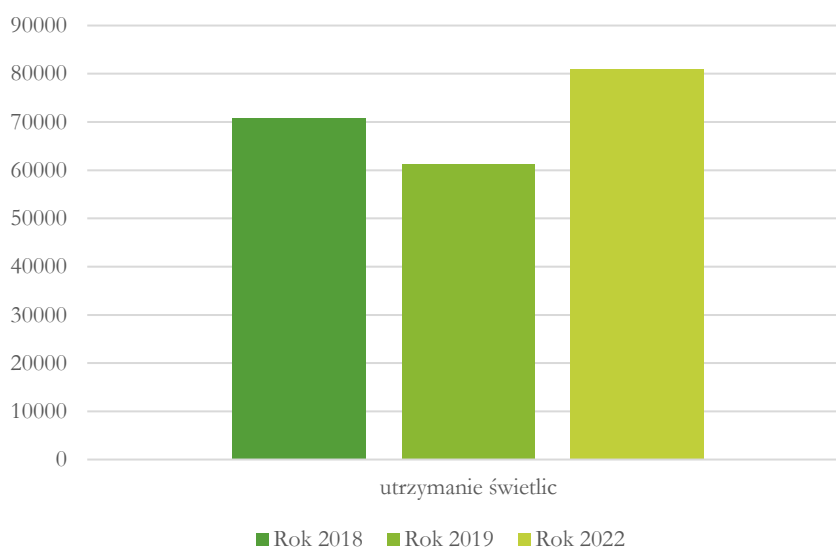
Źródło: opracowanie własne na podstawie danych z Urzędu Miejskiego w Golczewie

Innym istotnym przykładem placówek kulturalno-oświatowych są świetlice wiejskie. Na terenie gminy funkcjonuje 5 świetlic. Zlokalizowane są one w następujących miejscowościach:

- Kłęby,
- Kłodzino,
- Niemica,
- Wołowiec,
- Wysoka Kamieńska.

Gmina planuje budowę kolejnych świetlic wiejskich m.in. w Mechowie i Samlinie. Planowane jest także przeprowadzenie prac modernizacyjnych w świetlicy wiejskiej w Niemicy oraz adaptacja pomieszczeń na świetlicę w Kretlewie.

Wykres 16. Koszty utrzymania świetlic wiejskich w gminie Golczewo w latach 2018-2020



Źródło: opracowanie własne na podstawie danych z Urzędu Miejskiego w Golczewie

Głównym obiektem infrastruktury z zakresu kultury fizycznej jest Stadion Miejski w Golczewie im. Stanisława Kowalskiego. Na stadionie swoje mecze rozgrywa przede wszystkim Klub Sportowy „Iskra” Golczewo. Korzysta z niego także lokalna szkoła. Stadion posiada naturalną, trawiastą murawę i jest otwarty dla zainteresowanych w okresach wyłączonych od rozgrywek. Dla mieszkańców Golczewa dostępny jest również kompleks boisk Orlik („Moje Boisko Orlik 2012”), zlokalizowane na północno-wschodnim brzegu jeziora Szczucze. Obiekt składa się z kortu tenisowego, otwartej siłowni i boisk. Budynek

zaplecza socjalnego do dyspozycji użytkowników, wyposażony jest w szatnie oraz prysznice. Boisko jest dostępne dla wszystkich zainteresowanych w okresach poza zajęciami zorganizowanymi. Ponadto, nad jeziorem Szczuczym zlokalizowane są wypożyczalnia sprzętu pływackiego, pływające pomosty rekreacyjno-cumownicze, boisko do gry w siatkówkę oraz 70-metrowe molo. Kolejną ogólnodostępną infrastrukturą sportowo-rekreacyjną na terenie gminy Golczewo są dwa boiska sportowe zlokalizowane w miejscowości Wysoka Kamieńska - jedno z naturalną nawierzchnią do gry w piłkę nożną, drugie zaś ze sztuczną nawierzchnią z możliwością gry w piłkę nożną, siatkową, ręczną i koszykówkę. Są to idealne miejsca na aktywne spędzenie czasu wolnego. W gminie funkcjonuje 19 placów zabaw dla dzieci.

Ponadto, na terenie gminy swą działalność prowadzi wiele instytucji i organizacji pozarządowych. W roku 2020 odnotowano 24 organizacje działające na obszarze gminy, w tym aż 14 było zarejestrowanych na terenie miasta Golczewo. Drugą, co do wielkości miejscowością z odnotowaną największą liczbą organizacji pozarządowych jest Wysoka Kamieńska – 7 instytucji prowadzących działalność. Do najważniejszych placówek, których działania z zakresu m.in. kultury, edukacji, bezpieczeństwa, pomocy społecznej, sportu czy rekreacji skierowane są bezpośrednio do mieszkańców gminy Golczewo, należą:

- Koło Gospodyń Wiejskich w Niemicy,
- Koło Gospodyń Wiejskich w Samlinie,
- Ludowy Klub Sportowy „Baszta” Golczewo,
- Ludowy Klub Sportowy „Iskra” Golczewo,
- Ludowy Klub Sportowy „Znicz” Wysoka Kamieńska,
- Młodzieżowe Amatorskie Stowarzyszenie Motocrossowe,
- OSP Golczewo,
- OSP Kłęby,
- OSP Kozielice,
- OSP Kretlewo,
- OSP Mechowo,
- OSP Wysoka Kamieńska,
- Parafialny Zespół Caritas w Golczewie,
- Placówki Wsparcia Dziennego prowadzone przez Towarzystwo Przyjaciół Dzieci Zachodniopomorski Oddział Regionalny w miejscowości Golczewo, Niemica oraz Wysoka Kamieńska,

- Polski Związek Emerytów, Rencistów i Inwalidów Koło terenowe w Golczewie,
- Polski Związek Wędkarski Koło „Płoteczka” Golczewo,
- Pszczelarze Wojewódzki Związek Pszczelarski Koło w Wysokiej Kamieńskiej,
- Społeczny Komitet Remontu Kościoła Parafialnego w Golczewie,
- Stowarzyszenie Dla Gminy Golczewo,
- Stowarzyszenie „EKOGRMINA”,
- Stowarzyszenie Koło Wędkarskie „Amur” Wysoka Kamieńska,
- Stowarzyszenie na rzecz Szkoły Podstawowej w Wysokiej Kamieńskiej,
- Stowarzyszenie Przyjaciół Ziemi Golczewskiej,
- Stowarzyszenie Rozwoju Sołectwa Niemica,
- Stowarzyszenie Sympatycy Golczewskiej Żabki,
- Stowarzyszenie Uniwersytetu Trzeciego Wieku w Golczewie (wraz z działalnością Klubu Seniora przy ul. Szkolnej 2 w Golczewie),
- Stowarzyszenie „Wolna Kultura”,
- Uczniowski Klub Sportowy „Aktywni” Wysoka Kamieńska,
- Zarząd Miejsko-Gminny OSP RP w Golczewie.

O aktywności społecznej mieszkańców świadczy również realizacja Budżetu Obywatelskiego na terenie gminy Golczewo. W 2018 roku złożono 14 propozycji projektów do zrealizowania w ramach budżetu obywatelskiego, w czym 5 zostało poddanych głosowaniu, a zrealizowano 4. Łącznie w ramach zadań z budżetu obywatelskiego wydatkowano kwotę w wysokości 227 010,32 zł. Rok później mieszkańcy przedstawili 10 propozycji inwestycyjnych. Do głosowania wybrano 5 projektów, z których zrealizowano 3. Suma poniesionych wydatków wynosiła 134 140,60 zł. W roku 2020, aż 18 z 21 złożonych projektów zostało dopuszczonych do głosowania, jednakże ze względu na panującą pandemię koronawirusa odstąpiono od dalszej realizacji budżetu obywatelskiego.

Edukacja

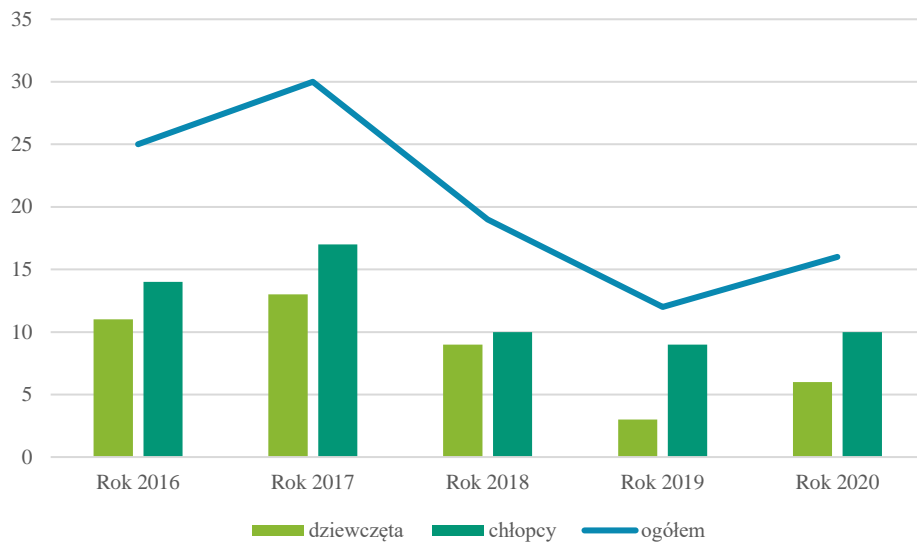
Na terenie gminy Golczewo funkcjonują 2 publiczne placówki edukacyjne:

- Zespół Szkół Publicznych w Golczewie, w którego skład wchodzi:
 - Szkoła Podstawowa im. Bolesława Chrobrego w Golczewie,
 - Przedszkole Publiczne „Źródełko” w Golczewie,
 - Szkoła Branżowa I stopnia w Golczewie,
 - Liceum Ogólnokształcące w Golczewie.
- Szkoła Podstawowa w Wysokiej Kamińskiej wraz z oddziałem przedszkolnym.

Na terenie gminy Golczewo nie funkcjonują żadne prywatne placówki oświatowe. W 2020 roku do szkół podstawowych na terenie gminy Golczewo uczęszczało 427 uczniów, w tym 349 było uczniami Szkoły Podstawowej im. Bolesława Chrobrego w Golczewie. Liczba oddziałów w szkołach ogółem wynosiła 27 (19 klas w Szkole Podstawowej w Golczewie oraz 8 klas w Szkole Podstawowej w Wysokiej Kamińskiej) i średnio na 1 oddział przypadało 16 uczniów. W analizowanym roku odnotowano 56 absolwentów szkół podstawowych. Na terenie gminy funkcjonuje jeden oddział przedszkolny w Szkole Podstawowej w Wysokiej Kamińskiej, do którego należało 16 dzieci. Do Przedszkola Publicznego „Źródełko” w Golczewie uczęszczało 129 dzieci. Do Liceum Ogólnokształcącego jak i do Szkoły Branżowej I stopnia zlokalizowanych w Golczewie, w 2020 r. nie uczęszczał żaden uczeń.

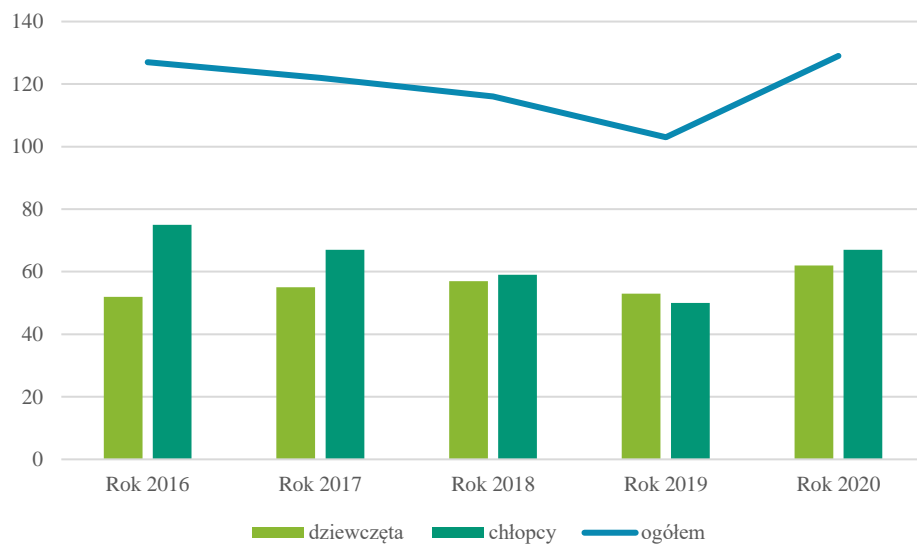
Analizując ostatnie pięć lat, na terenie gminy Golczewo zauważalny jest spadek liczby dzieci zarówno w wieku przedszkolnym jak i szkolnym. Porównując dane z 2020 roku, można zauważyć, iż liczba dzieci uczęszczających do przedszkoli jest prawie dwukrotnie niższa niż w roku 2016. Nieznaczny wzrost nastąpił jedynie w przypadku liczby dzieci i młodzieży, które uczęszczały do szkół podstawowych (2016 – 349, 2020 r. – 427), jednakże częściowo powiązany jest on z reformą systemu edukacji z 2017 r., która rozpoczęła proces „wygaszania gimnazjów” i przywróciła ośmioletnią szkołę podstawową.

Wykres 17. Liczba dzieci w oddziałach przedszkolnych w szkołach podstawowych na terenie gminy Golczewo w latach 2016-2020



Źródło: opracowanie własne na podstawie danych z GUS, Bank Danych Lokalnych

Wykres 18. Liczba dzieci w przedszkolach na terenie gminy Golczewo w latach 2016-2020



Źródło: opracowanie własne na podstawie danych z GUS, Bank Danych Lokalnych

Tabela 8. Zestawienie liczby uczniów szkół podstawowych na terenie gminy Golczewo w latach 2018-2020

Szkoła Podstawowa im. Bolesława Chrobrego w Golczewie			
	Rok 2018	Rok 2019	Rok 2020
Klasa	I – VIII	I – VIII	I – VIII
Liczba oddziałów	19	19	19
Liczba uczniów	376	355	349
Szkoła Podstawowa w Wysokiej Kamieńskiej			
	Rok 2018	Rok 2019	Rok 2020
Klasa	I – VIII	I – VIII	I – VIII
Liczba oddziałów	8	8	8
Liczba uczniów	81	87	79

Źródło: opracowanie własne na podstawie danych z Urzędu Miejskiego w Golczewie

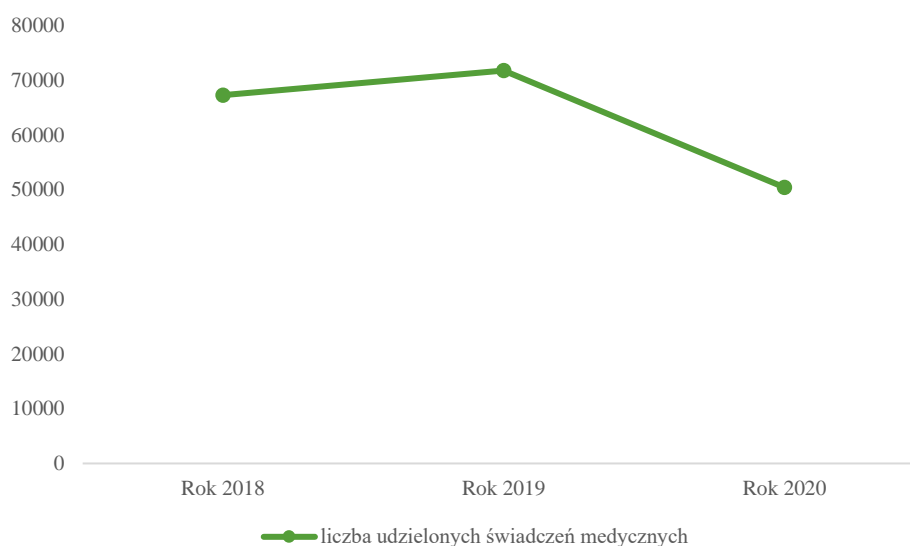
Ochrona zdrowia

Podstawowe świadczenia medyczne na terenie gminy Golczewo zapewnia Samodzielny Publiczny Zakład Opieki Zdrowotnej (dalej: SPZOZ), w którym prowadzona jest działalność w zakresie podstawowej opieki zdrowotnej, ambulatoryjnej specjalistycznej opieki zdrowotnej, stomatologii, położnictwa, ginekologii oraz chirurgii ogólnej. Ponadto, mieszkańcy gminy mają dostęp do odpłatnych świadczeń z zakresu rehabilitacji medycznej. Głównym celem placówki jest prowadzenie profilaktyki, diagnostyki, leczenie ambulatoryjne, wizyty domowe dla ludności na stałe i czasowo zamieszkałej na obszarze gminy Golczewo oraz promocja zdrowia. Pacjenci przyjmowani są w budynku przychodni w Golczewie przy ul. Zwycięstwa 25 oraz w gabinecie lekarskim i zabiegowym w Wysokiej Kamieńskiej, zlokalizowanym przy ul. Kolejowej 2.

Działalność prowadzona jest na podstawie umowy z Narodowym Funduszem Zdrowia oraz na podstawie umowy komercyjnej z Medicover. Świadczenia medyczne w zakresie POZ udzielane są dla aktywnie zadeklarowanych pacjentów gminy Golczewo. Stan na koniec grudnia 2020 roku wynosił 4 029 ubezpieczonych pacjentów.

Ogólna liczba udzielonych świadczeń medycznych przez Samodzielny Publiczny Zakład Opieki Zdrowotnej w 2020 roku wynosiła 50 444, w 2019 r. 71 792, zaś w 2018 – 67 304.

Wykres 19. Ogólna liczba udzielonych świadczeń medycznych przez SPZOZ w Golczewie w latach 2018-2020



Źródło: opracowanie własne na podstawie danych z Urzędu Miejskiego w Golczewie

Tabela 9. Zestawienie wykonanych świadczeń medycznych przez SPZOZ w Golczewie w 2018 i 2020 roku

Rodzaj świadczenia	Rok 2018	Rok 2020
Poradnia ogólna choroby	17 534	15 658
Poradnia pediatryczna (dzieci chore)	2 127	1 126
Poradnia dzieci zdrowych	670	522
Profilaktyka dorosłych	1 140	76
Poradnia chirurgiczna	1 341	1 095
Poradnia ginekologiczna	1 392	1 136
Wizyty domowe, w tym:	173	190
Dorośli	171	188
Dzieci	2	2
Świadczenia położnej środowiskowo-rodzinnej	9 644	8 920

Profilaktyka		
Pomiar RR	3 102	3 921
Pobrane wymazy biologiczne	90	52
Badania cytologiczne, biocenoza	202	130
EKG, spirometria	247	85
Ilość badań laboratoryjnych, w tym:		
Ilość osób	2 361	1 590
Ilość badań	18 718	5 210
Zabiegi inne (iniekcje, opatrunki, szwy)	8 158	8 227
USG ginekologiczne	332	250
Kardiotokografia	39	41
USG	199	77
RTG	269	148
Fizjoterapia		
Ilość pacjentów	624	200
Ilość zabiegów	18 718	1800

Źródło: opracowanie własne na podstawie danych z Urzędu Miejskiego w Golczewie

Tabela 10. Zestawienie przeprowadzonych akcji profilaktycznych przez SPZOZ w Golczewie w 2018 i 2020 roku

Rodzaj akcji profilaktycznych	Rok 2018	Rok 2020
Mammografia	80	52
Badanie słuchu	26	-
Badania USG	75	86
Komputerowe badanie wzroku	55	-
Konsultacje diabetologiczne	31	-

Źródło: opracowanie własne na podstawie danych z Urzędu Miejskiego w Golczewie

Działalność bieżąca SPZOZ finansowana jest ze środków przekazywanych w transzach miesięcznych przez NFZ oraz wpłat pacjentów za usługi z zakresu rehabilitacji oraz badań, które nie wchodzą w zakres świadczeń lekarz POZ, w związku, z czym nie są finansowane przez NFZ. Koszty działalności SPZOZ w 2020 roku wynosiły 1 325 484,41 zł, a przychody 1 427 411,93 zł. Rok 2020 został zamknięty wynikiem dodatnim w wysokości 101 927,52 zł.

Tabela 11. Zestawienie kosztów SPZOZ w Golczewie w latach 2018-2020

	Rok 2018	Rok 2019	Rok 2020
Liczba pracowników	12	10	9
Koszt działalności, ogółem	1 319 045,32 zł	1 360 563,04 zł	1 325 484,41 zł
Wynagrodzenia	1 062 046,40 zł	1 087 292,70 zł	1 061 294,20 zł

Źródło: opracowanie własne na podstawie danych z Urzędu Miejskiego w Golczewie

Usługi stomatologiczne w gminie świadczone są tylko w jednym punkcie przy ul. Zwycięstwa 25 w Golczewie. Prowadzona jest tam Indywidualna Praktyka Stomatologiczna Jolanta Poreda-Radecka, która w swoim gabinecie zapewnia leczenie protetyczne, poradnię chirurgii stomatologicznej oraz poradnię stomatologiczną dla dzieci.

Na terenie gminy Golczewo funkcjonują dwie apteki. Obie zlokalizowane są na terenie miasta Golczewo: Apteka „Przy Fontannie” ma siedzibę przy ul. Zwycięstwa 24, natomiast Apteka „Efekt” znajduje się przy ul. Zwycięstwa 42c.

Pomoc społeczna

Zadania z zakresu pomocy społecznej w gminie Golczewo realizowane są przez Ośrodek Pomocy Społecznej w Golczewie (dalej: OPS). Celem działalności jednostki jest wspieranie osób i rodzin w wysiłkach zmierzających do zaspokajania niezbędnych potrzeb i umożliwienia im życia w warunkach odpowiadających godności człowieka, doprowadzenie w miarę możliwości usamodzielnienia osób i rodzin oraz ich integracji ze środowiskiem, a także zapobieganie powstawaniu trudnych sytuacji życiowych osób i rodzin oraz umożliwienie

osobom i rodzinom przewyciężanie trudnych sytuacji życiowych, których nie są w stanie pokonać wykorzystując własne środki, możliwości i uprawnienia.

Z pomocy oferowanej przez OPS w 2020 roku skorzystało 117 rodzin mieszkających na terenie gminy Golczewo. Łącznie pomoc otrzymało 270 osób, w tym 130 kobiet i 170 mężczyzn. Najczęściej z pomocy ośrodka korzystały osoby powyżej 50 roku życia. Stanowiły one aż 26,7% ogólnej liczby osób korzystających z pomocy społecznej. Najwięcej rodzin, którym udzielana jest pomoc zamieszkuje tereny wiejskie. W porównaniu, w 2019 r. rodzin potrzebujących pomocy na terenie gminy Golczewo było 137 (244 osoby), a w 2018 r. aż 242 (379 osób, w tym 192 kobiety). Analizując przedstawione dane, można stwierdzić iż na terenie gminy Golczewo systematycznie maleje liczba osób korzystających i ubiegających się o pomoc OPS-u, wzrastają jednakże wydatki związane z rodzajem udzielanej pomocy i świadczeń.

Tabela 12. Wydatki Ośrodka Pomocy Społecznej w Golczewie w latach 2018-2020

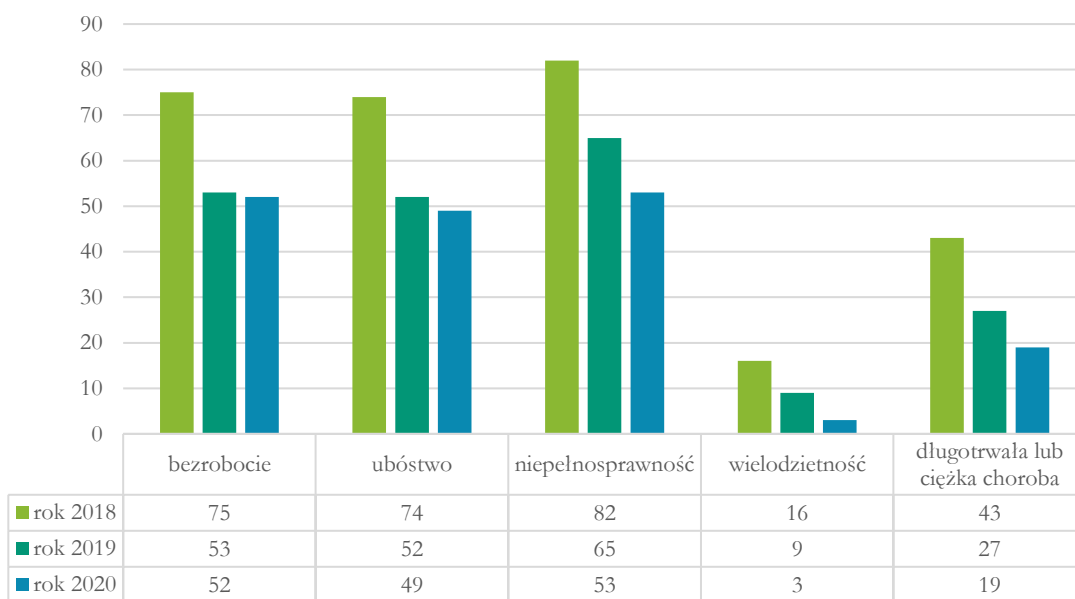
	Rok 2018		Rok 2019		Rok 2020	
	Budżet Państwa	Budżet Gminy	Budżet Państwa	Budżet Gminy	Budżet Państwa	Budżet Gminy
Świadczenia rodzinne +fundusz alimentacyjny	2 204 970,92 zł	0,00 zł	2 210 382,33 zł	0,00 zł	2 125 137,79 zł	0,00 zł
Świadczenie wychowawcze 500 +	3 474 612,36 zł	0,00 zł	4 292 620,40 zł	0,00 zł	5 410 883,68 zł	0,00 zł
Świadczenie „Dobry Start” 300+	201 500,00 zł	0,00 zł	194 690,00 zł	0,00 zł	194 990,00 zł	0,00 zł
Pomoc społeczna (zasilki: celowe, okresowe, stałe)	327 921,36 zł	17 599,47 zł	310 451,98 zł	15 386,27 zł	260 800,31 zł	11 650,00 zł
Dodatki mieszkaniowe + dodatki energetyczne energetyczny	211,61 zł	51 913,13 zł	38,60 zł	44 292,34 zł	0,00 zł	31 637,15 zł
Wspieranie rodziny (asystent rodziny)	15 266,000 zł	23 703,03 zł	16 500,00 zł	33 934,07 zł	1 700,00 zł	57 149,02 zł
Utrzymanie Ośrodka Pomocy Społecznej	108 950,00 zł	443 954,21 zł	107 899,99 zł	549 810,42 zł	104 882,33 zł	647 771,13 zł
Odpłatność za pobyt mieszkańców gminy w DPS	0,00 zł	228 364,34 zł	0,00 zł	200 537,53 zł	0,00 zł	239 235,52 zł
Placówki opiekuńczo wychowawcze – odpłatność za pobyt w placówkach opiekuńczo wychowawczych	0,00 zł	33 409,18 zł	0,00 zł	23 893,39 zł	0,00 zł	6 572,90 zł
Ogrzewania	-	-	0,00 zł	17 981,35 zł	0,00 zł	24 329,37 zł
Dożywianie	100 697,96 zł	27 000,00 zł	69 456,62 zł	19 294,48 zł	87 727,74 zł	29 242,58 zł
Zespół interdyscyplinarny	0,00 zł	1 245,60 zł	0,00 zł	799,08 zł	0,00 zł	850,00 zł
Składki zdrowotne za świadczeniobiorców	45 322,69 zł	0,00 zł	43 395,36 zł	0,00 zł	38146,47 zł	0,00 zł
Karta dużej rodziny	87,23 zł	0,00 zł	656,11 zł	0,00 zł	137,58 zł	0,00 zł
Zarządzanie kryzysowe	-	-	-	-	0,00 zł	5 152,79 zł
OGÓLEM	6 479 540,13 zł	827 188,96 zł	7 246 091,39 zł	905 928,93 zł	8 224 406,90 zł	1 053 590,46 zł
	Razem: 7 306 729,09 zł		Razem: 8 152 020,32 zł		Razem: 9 277 997,36 zł	

Źródło: opracowanie własne na podstawie danych z Urzędu Miejskiego w Golczewie

Istotnym zadaniem gminy Golczewo, które realizowane jest przez Ośrodek Pomocy Społecznej są usługi opiekuńcze, świadczone osobom chorym, z niepełnosprawnościami i samotnymi. Z tej formy pomocy w 2020 roku skorzystało 17 osób, w 2019 r. 19 osób, a w 2018 r. – 20.

Głównymi przyczynami udzielana pomoc społeczna mieszkańcom gminy Golczewo są: niepełnosprawność, bezrobocie oraz ubóstwo.

Wykres 20. Powody trudnej sytuacji życiowej mieszkańców gminy Golczewo korzystających z pomocy OPS w Golczewie w latach 2018-2020



Źródło: opracowanie własne na podstawie danych z Urzędu Miejskiego w Golczewie

Tabela 13. Powody trudnej sytuacji życiowej mieszkańców terenów miejskich i wiejskich korzystających z pomocy OPS w Golczewie w latach 2018-2020

Powód trudnej sytuacji	Rok 2018		Rok 2019		Rok 2020	
	w mieście	na wsi	w mieście	na wsi	w mieście	na wsi
Bezrobocie	26	49	18	35	21	31
Ubóstwo	28	46	22	30	24	25
Niepełnosprawność	30	52	29	36	24	29
Wielodzietność	4	12	3	6	1	2
Długotrwała lub ciężka choroba	26	17	16	11	11	8

Źródło: opracowanie własne na podstawie danych z Urzędu Miejskiego w Golczewie

Liczba osób korzystającej z pomocy udzielanej przez Ośrodek Pomocy Społecznej w Golczewie maleje z roku na rok, jednakże stosunek liczby osób, której przyznano pomoc,

do ogólnej liczby mieszkańców gminy wzrosła o 0,5% w przeciągu 12 miesięcy (2020 r. – 4,81%, 2019 r. – 4,31, 2018 r. – 6,64%).

W 2020 roku pomoc pieniężną w formie zasiłku stałego otrzymało 40 osób. Łącznie wypłacono 337 świadczeń, aż o 104 mniej niż w 2018 roku. Zasiłek okresowy otrzymało 56 rodzin, przy liczbie świadczeń równej 260. W porównaniu, zasiłek okresowy w 2018 r. otrzymało 84 rodzin – 429 świadczeń, a w 2019 r. 55 (286 świadczeń). Zaledwie 8 rodzin korzystało z pomocy pieniężnej w formie zasiłku celowego – było ich dwukrotnie mniej niż w roku poprzednim, i aż o 43 mniej niż w roku 2018.

Na terenie gminy Golczewo możliwe jest również korzystanie z niepieniężnej formy pomocy zapewnianej m.in. przez OPS. Najczęściej wykorzystywaną formą wsparcia przez mieszkańców Golczewa jest pomoc socjalna – w 2020 r. skorzystało z niej 76 rodzin, w 2019 – 93, a w 2018 r. aż 179. Pracownicy socjalni nieśli pomoc poprzez poradnictwo w zakresie poszukiwania pracy, załatwianie spraw alimentacyjnych, kierowanie na leczenie odwykowe, nadzór nad prawidłowością sprawowanej władzy rodzicielskiej, kierowanie do sądów wniosków o jej nieprawidłowym wypełnianiu, przeprowadzanie wywiadów środowiskowych na potrzeby pomocy społecznej oraz innych instytucji, przyznawanie pomocy w różnych formach. Dodatkowo pomagali w załatwianiu spraw urzędowych, kompletowaniu dokumentów dla celów ustalenia stopnia niepełnosprawności, ustalenia prawa do renty czy emerytury, a także prowadzili pracę socjalną.

Pomimo licznych rodzajów pomocy udzielanej przez Gminę Golczewo oraz jednostki jej podlegające, problemy społeczne nadal dotyczą znaczną ilość mieszkańców i są jednym z głównych zagrożeń mogących negatywnie wpłynąć na rozwój gminy oraz jej sytuację społeczno-gospodarczą.

Bezpieczeństwo publiczne

Jednym z najistotniejszych aspektów zapewniających rozwój gminy oraz świadczący o jej atrakcyjności dla mieszkańców i inwestorów jest bezpieczeństwo i porządek publiczny. Podstawowymi jednostkami zapewniającymi bezpieczeństwo w gminie Golczewo są: Komenda Powiatowa Policji w Kamieniu Pomorskim oraz jednostki Ochotniczej Straży Pożarnej.

Teren gminy Golczewo podlega pod zasięg działania Komendy Powiatowej w Kamieniu Pomorskim. W całej gminie nie funkcjonuje jednak żaden posterunek policji. Natomiast istnieje Punkt Przyjęcia Interesantów, który jest zlokalizowany przy ul. Zwycięstwa 25 w Golczewie.

W oparciu o dane powiatowe oszacowano, iż na terenie gminy Golczewo, w 2020 r. doszło do 133 przestępstw. Najczęściej odnotowywane przestępstwa miały charakter kryminalny oraz przeciwko mieniu. Innymi najczęściej popełnianymi wykroczeniami oraz formami złamania prawa były przestępstwa drogowe, gospodarcze oraz przeciwko życiu i zdrowiu. Wskaźnik wykrywalności sprawców przestępstw wynosił 67,70% (dla wszystkich przestępstw ogółem).

Bezpieczeństwo przeciwpożarowe w gminie Golczewo zapewnione jest dzięki działaniu 6 jednostek Ochotniczych Straży Pożarnych, tj.:

- OSP Golczewo,
- OSP Kłęby,
- OSP Kozielice,
- OSP Kretlewo,
- OSP Mechowo,
- OSP Wysoka Kamieńska.

Ponadto, w Golczewie siedzibę posiada Zarząd Miejsko-Gminny OSP RP.

Nakłady Gminy Golczewo na bezpieczeństwo publiczne i ochronę przeciwpożarową w 2018 roku wynosiły 690 297, 37 zł, w tym 408 887,39 zł przeznaczono na zakup łodzi motorowej oraz samochodu ratowniczo-gaśniczego dla OSP Wysoka Kamieńska W 2019 roku na wydatki z rozdziału 75412 wydatkowano 358 046,21 zł, w tym 34 789,15 zł przeznaczono na wymianę bramy w remizie OSP Mechowo, modernizację i rozbudowę remizy OSP Kozielice oraz na zakup środków trwałych przez OSP Kozielice i OSP Kretlewo. Natomiast w roku 2020 wydatki Gminy na bezpieczeństwo publiczne i ochronę przeciwpożarową wynosiły 277 880,58 zł, z czego 18 990,09 zł. wykorzystano na rozbudowę i modernizację remizy OSP Kozielice oraz zakup środków trwałych przez OSP Kozielice i OSP Kretlewo.

Najczęściej odnotowanymi zdarzeniami wymagającymi interwencji był miejscowe zagrożenia lokalne. W 2020 roku odnotowano 34 pożary i wszystkie z nich sklasyfikowano, jako małe. Stanowiły one 26,35% wszystkich zdarzeń związanych z działalnością jednostek ochrony przeciwpożarowej na terenie gminy Golczewo. W 2018 r. doszło do 131 wydarzeń, a w 2019

roku ogólna liczba zdarzeń wynosiła 114. W analizowanym okresie (2018-2020) średnio na 1000 mieszkańców przypadało 21 zdarzeń wymagających udziału jednostek ochrony przeciwpożarowej.

Tabela 14. Zestawienie rodzajów i wielkości zdarzeń związanych z działalnością jednostek ochrony przeciwpożarowej na terenie gminy Golczewo w latach 2018-2020

	Rok 2018	Rok 2019	Rok 2020
Pożary małe	38	25	34
Pożary średnie	5	5	0
Miejscowe zagrożenia małe	5	3	6
Miejscowe zagrożenia lokalne	78	72	80
Miejscowe zagrożenia średnie	0	1	2
Alarmy fałszywe złośliwe	1	0	0
Alarmy fałszywe w dobrej wierze	4	8	7

Źródło: opracowanie własne na podstawie danych z GUS, Bank Danych Lokalnych

Ogólna liczba miejscowych zagrożeń wg. rodzaju zagrożenia wymagająca działań jednostek ochrony pożarowej wynosiła w 2020 r. – 62, o 8% więcej niż w poprzednim roku, i aż o 30% więcej w porównaniu do roku 2018. Silny wiatr oraz zagrożenia medyczne były najczęstszym powodem podejmowania interwencji w 2020 r.

Tabela 15. Zestawienie rodzajów miejscowych zagrożeń związanych z działalnością jednostek ochrony przeciwpożarowej na terenie gminy Golczewo w latach 2018-2019

	Rok 2018	Rok 2019	Rok 2020
Silne wiatry	16	38	37
Opady śniegu	2	0	0
Opady deszczu	1	4	1
W komunikacji	12	11	9
Medyczne	11	4	13

Źródło: opracowanie własne na podstawie danych z GUS, Bank Danych Lokalnych

Bezpieczeństwo na terenie gminy gwarantowane jest także dzięki nowoczesnemu, ledowemu oświetleniu miejskiemu. Na latach 2019-2020 w Golczewie modernizacji zostało poddanych 276 punktów oświetleniowych. Stan infrastruktury oświetleniowej na terenach wiejskich gminy, jest niedostateczny i nie zaspokaja podstawowym wymagań i potrzeb mieszkańców, stąd też samorząd miejski w najbliższych latach planuje przeprowadzenie inwestycji mającej na celu budowę sieci oświetlenia ulicznego na obszarach wiejskich.

Kolejnym z elementów zapewniającym bezpieczeństwo i porządek publiczny w gminie jest system monitoringu miejskiego. Na terenie miasta Golczewo funkcjonuje monitoring miejski składający się z 7 kamer, zlokalizowanych w najistotniejszych miejscach w mieście. Urządzenia swoim działaniem obejmują obszar ul. Zwycięstwa oraz promenady nad jeziorem Szczucze. W ramach zwiększenia bezpieczeństwa władze Gminy w najbliższych latach planują podjąć działania w zakresie modernizacji i rozbudowy sieci miejskiego monitoringu.

Walory historyczne i turystyka

Gmina Golczewo jest obszarem bogatym w elementy kultury materialnej i duchowej. Najstarszymi i najlepiej zachowanymi obiektami zabytkowymi są budowle sakralne oraz zachowane zespoły rezydencyjne. Historia miasta Golczewo sięga IX wieku, w którym to nad terenami jeziora Górnego i Dolnego powstało grodzisko Słowian. Na terenie gminy nie zachowały się żadne zespoły urbanistyczne, zachowały się natomiast wsie z okresu średniowiecza z obiektami objętymi ochroną konserwatorską.

W mieście Golczewo zlokalizowane są dwa obiekty (zespoły obiektów) chronione na mocy wpisu do rejestru zabytków nieruchomych.

Na terenach wiejskich gminy, znajduje się dziewiętnaście obiektów (zespołów obiektów) chronionych na mocy wpisu do rejestru zabytków nieruchomych.

Tabela 16. Rejestr zabytków nieruchomych w gminie Golczewo (z wyłączeniem zabytków archeologicznych)

Miejscowość	Obiekt	Nr rejestru	Nr decyzji
Baczysław	Pałac dworski	1314	KL.I.5340/5/80

Gadom	Dziedziniec przedpałacowy	1316	DZ-4200/28/O/98
	Pałac		Kl.III.5340/25/84
	Park dworski		Kl.I.5340/4/78
Golczewo	Wieża zamkowa	1313	Kl.V.-0/90/58
	Teren osiedla	103	Kl.V.-0/93/56
Kłodzino	Park dworski	1377	Kl.I.5340/5/78
Kozielice	Kościół Chrystusa Króla	870	Kl.V.-0/92/58
	Cmentarz przykościelny		DZ.5130.08.2011.AR
Mechowo	Park dworski	1317	Kl.I.5340/3/78
	Dwór		DZ-4200/35/O/97
	Kościół Niepokalanego Poczęcia NMP	1315	Kl.20/56/63
Niemica	Dwór	613	DZ.5130.09.2011.AR
	Park dworski		Kl.I.5340/2/78
	Kościół św. Michała Archanioła	1304	Kl.20/57/63
Ronica	Park dworski	1318	Kl.I.5340/6/78
Samlino	Park dworski	1376	Kl.I.5340/4/80
Unibórz	Kościół z parcelą	1384	DZ.5130.5.2015.IW
Upadły	Kościół św. Józefa	754	DZ-4140/65-2/AR/2010
	Cmentarz przykościelny		
Wołowiec	Park dworski	1367	Kl.I.5340/21/83

Najcenniejszymi zabytkami usytuowanymi w Golczewie są: pierścieniowate grodzisko z IX w., ruiny zamku wraz z XIII-wieczną wieżą obronną, dom ryglowy z XVIII w., zabudowa ul. Zwycięstwa, studnia artezyjska z żabą w koronie oraz kościół w p.w. św. Andrzeja Boboli z XV w. wraz z masywną wieżą, która została dobudowana w 1882 r..

Ponadto, obszarami posiadającymi znaczne walory antropogeniczne są:

- Wysoka Kamieńska, w której zlokalizowana jest wieża ciśnień z XX wieku oraz zabytkowy dworzec kolejowy,
- Kłęby – mieści się tu ruina wiatraka holenderskiego pochodzącego z 1865 roku.
- Sosnowice – cmentarz jeńców wojennych z okresu II wojny światowej.

W gminie Golczewo znajduje się około 311 stanowisk archeologicznych. Największa liczba zaewidencjonowanych stanowisk pochodzi z okresu wczesnego średniowiecza (89 stanowisk) oraz starożytności (76 stanowisk). 37 stanowisk zlokalizowanych jest na terenie miejscowości Kozielice.

Gmina Golczewo wyróżnia się przede wszystkim bogactwem cennych obiektów przyrodniczych i pięknym krajobrazem. W celu wypromowania cennych walorów krajobrazowych oraz ochrony obszarów przyrodniczych na terenie gminy wytyczono trzy ścieżki dydaktyczne:

- „Las Samliński” – dwukilometrowa ścieżka dydaktyczna rozpoczynająca się od końca wsi Samlino i przebiegająca wzdłuż wiekowej alei kasztanowej, lasy i wzgórze Samlińskie. Na trasie zlokalizowano siedem przystanków. Są nimi: „Chrońmy nasze rośliny leśne”, „Bukowy dinozaur”, „Daglezja doborowa”, „Naturalna odnowa buka”, „Tajemnicze bagna”, „Dąb na cokole”, „Modrzewiowe wrota”.
- „Las Golczewski” – ścieżka dydaktyczna znajdująca się w Leśnictwie Golczewo i prowadząca przez najpiękniejsze oraz najcenniejsze drzewostany Nadleśnictwa Rokita. Jest częścią zespołu przyrodniczo-krajobrazowego „Las Golczewski”. Trasa liczy około 4 km długości. Ścieżka rozpoczynająca się przy leśniczówce prowadzi czerwonym szlakiem turystycznym przez „Las Golczewski” wokół jeziora Szczuce, dalej do ornitologicznego punktu widokowego i wokół baszty zamkowej. Na trasie wyznaczono 7 przystanków: „Drzewo Doborowe Dąb”, „Dąb Władycha”, „Dziuple

Gągołów”, „Drzewo Doborowe Modrzew”, „Drzewo Doborowe Świerk”, „Jezioro Żabie”, „Las Widłakowy”.

- „Bagna Samlińskie” – ścieżka zawierające najcenniejsze fragmenty przyrody, w tym bagna, które powstały w wyniku zarośnięcia jeziora Samlińskiego. Występują tu takie gatunki fauny jak: czaple, żurawie, kaczki ogorzalki, głowienki, tracze oraz remizy i rybołowy.

Ponadto, na obszarze gminy Golczewo zlokalizowane są następujące szlaki turystyczne:

- Piesze:
 - Szlak „Doliną Niemicy” – trasa o długości 17,6 km, oznaczona kolorem żółtym. Kod szlaku wg wykazu szlaków znakowanych PTTK w województwie zachodniopomorskim: ZP-1011-y. Trasę podzielono na pięć odcinków Golczewo PKS - Samlino krzyżówka - Gadom pałac - Golczewo skrzyżowanie - jezioro Szczucze - Golczewo PKS. Obecnie szlak jest zamknięty – czeka na renowację.
 - Szlak „Przez Las Golczewski” - numer wg wykazu szlaków znakowanych PTTK w województwie zachodniopomorskim: 1012, kod ZP-1012-c. Szlak oznaczony jest kolorem czerwonym. Długość trasy wynosi 15,7 km i prowadzi przez miasto Golczewo oraz sąsiadujące lasy. Główne punkty orientacyjne szlaku to: Golczewo PKS - Sosnowiec cmentarz – jezioro Żabie - Kiełby - Golczewo PKS.
 - Szlak „Stepnicko-Rokicki” – trasa prowadząca przez tereny gmin Golczewo, Golczewo, Przybiernów, Stepnica i Wolin. Szlak oznaczony kolorem zielonym o kodzie ZP-109-z, wg wykazu szlaków znakowanych PTTK w województwie zachodniopomorskim. Przebieg szlaku to: Golczewo PKS - jezioro Szczucze - Kiełby - Buk - Czarnogłowy - Świątoszewko - Rokita - Cisy Rokickie - Budzieszewice - Łoźnica - Dżisna - Babigoszcz - Widzieńsko - Krokoszyce - Góra Zielonczyn - Stepnica - Stepniczka - Gąsierzyno - Kopice - Czarnocin - Łąka - Jarszewko - Skoszewo - Zagórze - Gogolice - Reclaw - Wolin. Długość trasy wynosi 74,5 km.
- Rowerowe:
 - „Miejski Szlak Golczewski” – zielony szlak rowerowy o długości 4 km. Trasa prowadzi przez miasto Golczewo i wokół jeziora Szczucze..

- Leśny Szlak Golczewski – znakowany szlak kolarski – czerwony. Podzielony został na 3 odcinki. Główne punkty trasy to: Czarnogłowy krzyżówka - Buk - Kłodzino - Drzewica - Kłęby - jezioro Szczucze - Golczewo leśniczówka - Sosnowice cmentarz - Golczewo - Samlino - Wołowiec chatka myśliwska - Mechowo kościół. Jest to trasa o długości prawie 30 km.

Znaczną atrakcją turystyczną gminy, jest zlokalizowana w Golczewie plaża miejska nad jeziorem Szczucze. Długość linii brzegowej wynosi 90 metrów. Kąpielisko podzielone jest na trzy strefy: brodzik o maksymalnej głębokości 0,4 m; strefę dla nieumiejących pływać do głębokości 1,2 m oraz strefę dla umiejących pływać o maksymalnej głębokości 4 m. Przy kąpielisku znajduje się molo spacerowe, mały amfiteatr oraz wypożyczalnia sprzętu wodnego.

Ruch turystyczny obsługiwany jest przez gospodarstwa agroturystyczne, pensjonaty, pola namiotowe, campingowe oraz restauracje.

Środowisko przyrodnicze

Jednym z głównych atutów gminy Golczewo są jej znaczne zasoby środowiska przyrodniczego, składających się w dużej mierze z obszarów leśnych, licznych jezior, dobrej jakości gleb oraz dostępu do surowców naturalnych.

Do walorów przyrodniczo-krajobrazowych gminy należy zaliczyć przede wszystkim obszary ochronione tj.:

- Zespoły przyrodniczo-krajobrazowe:
 - Las Golczewski – powołany został w celu ochrony i zachowania walorów terenu nad jeziorem Żabim oraz przyległych lasów, bagienek śródleśnych i dystroficznego torfowiska. Celem ochrony w zespole jest zachowanie fragmentów krajobrazu naturalnego i kulturowego, w tym zachowanie fragmentu ekosystemów leśnych oraz związanych z nimi rzadkich i chronionych gatunków herpetofauny i awifauny, zasługujących na ochronę ze względu na ich walory widokowe i estetyczne.. Powierzchnia terenu objętego ochroną wynosi 214,87 ha.
 - Las Samliński – głównym zadaniem jest zachowanie walorów przyrodniczo-krajobrazowych kompleksu leśnego o powierzchni 108,88 ha, a także ochrona występującej herpetofauny, teriofauny i awifauny.

- Bukowa Góra – przedmiotem ochrony jest wzgórze kemowe pokryte starym drzewostanem bukowym. Celem ochrony jest zachowanie wielu drzew, które ze względu na swój wiek są dziuplaste i stanowią doskonałą ostoję dla ptactwa. buki osiągnęły wiek 140 lat. Powierzchnia obszaru chronionego wynosi 8,73 ha.
- Dolina Stawny – celem ochrony jest cenny krajobrazowo i przyrodniczo obszar o walorach florystycznych i faunistycznych, ze szczególnym naciskiem na ochronę czystej, nieuregulowanej rzeki Stawny będącej siedliskiem licznych gatunków zwierząt. Na obszarze chronionym występują lasy bagienne, torfowisko z roślinnością typowa dla torfowisk wysokich oraz staw rybny na torfowisku. Powierzchnia terenu objętego ochroną to 255,48 ha.

Zespoły przyrodniczo-krajobrazowe, zajmują blisko 580 ha.

- **Obszary Natura 2000:**

- Ostoja Golczewska (PLH 320052) – specjalny obszar ochrony siedlisk mający powierzchnię 845,1 ha, składający się z dwóch fragmentów kompleksów leśnych położonych na Równinie Gryfickiej. Tereny te charakteryzują się znacznym udziałem żyznych siedlisk leśnych, w tym dużych powierzchni ze starodrzewami. Występują tu również grądy z unikatowymi drzewostanami jaworowymi, torfowiska mszarne i jeziora dystroficzne i eutroficzne.
- Bagna Rozwarowskie (PLB 320001) – ostoja zlokalizowana jest w bagiennej dolinie dwóch rzek: Grzybnicy i Wołczenicy. Położona jest na terenie gmin Golczewo, Kamień Pomorski oraz Wolin. Swym zasięgiem obejmuje około 4 250 ha powierzchni. Większą część obszaru pokrywają rozległe trzcinowiska, wilgotne, zalewane łąki, w tym słonawy oraz drzewostany i zarośla olszy, a także podtopione wyrobiska potorfowe. Głównym celem jest utrzymanie optymalnego siedliska, szczególnie w okresie lęgowym dla wodniczki – ptaka zagrożonego wyginięciem w skali całego świata.

- **Rezerваты przyrody:**

- Golczewskie Uroczysko – głównym celem jest ochrona i zachowanie naturalnego ekosystemu torfowisk wysokich, śródleśnego jeziora wraz z otaczającymi je kompleksami półnaturalnych ekosystemów leśnych na siedliskach wilgotnych ekosystemów bagiennych wraz z zachodzącymi w nich procesami fluktuacji, sukcesji i regeneracji. Rezerwat obejmuje bardzo cenne

i dobrze zachowane kompleksy leśne, zaroślowe i torfowiskowe występujące na siedliskach świeżych, wilgotnych oraz bagiennych. Jego powierzchnia to 101,2 ha.

- Bór Samliński im. Henryka Zięciaka – podstawowym zadaniem jest zachowanie różnych typów zbiorowisk leśnych, wskazujących wiele cech naturalności, z licznymi stanowiskami rzadkich i chronionych gatunków roślin. Na terenie rezerwatu występują około 150-letnie starodrzewia. Łączna powierzchnia to 56,62 ha, w tym 56,54 ha podlega ochronie czynnej, 0,08 ha – krajobrazowej.

W gminie zlokalizowanych jest również kilkadziesiąt pomników przyrody. Ochronie indywidualnej poddano 46 drzew, w tym ponad 50% z nich (24 szt.) zlokalizowana jest na terenie miasta Golczewo. Dąb szypułkowy oraz Buk pospolity to najczęściej spotykane gatunki, które zostały objęte ochroną. Na terenie gminy, znajduje się też dziesięć użytków ekologicznych zlokalizowanych w pobliżu miejscowości Samlino, Niemica, Wołowiec czy Unibórz, których łączna powierzchnia wynosi 20,95 ha.

Istotnym elementem przyrody w gminie są również lasy wodochronne, które spełniają przede wszystkim funkcje ekologiczne. Ich głównym zadaniem jest przede wszystkim ochrona gleb i istniejących zasobów wodnych. Pośrednio pełnią one także funkcje społeczne, zapewniając miejsce do wypoczynku oraz rekreacji dla lokalnej ludności jak i turystów. Lasy te zlokalizowane są w otulinie jezior Okonie i Szczucze, a ich powierzchnia jest równa 8 ha.

Wytyczenie i utrzymanie ww. form ochrony przyrody w gminie Golczewo, ma na celu ochronę najcenniejszych terenów leśnych wraz z występującą tam fauną i florą. Łączna powierzchnia terenów chronionych to ponad 1 500,00 ha. Stanowi to około 8,8 % powierzchni gminy.

Obszar gminy Golczewo charakteryzuje się bogatym zasobem wód powierzchniowych i podziemnych. Znaczna jej część, położona jest na obszarze zlewni głównej rzeki Dziwny, w granicach dwóch zlewni cząstkowych rzeki Wołczenicy i Wołczy. Gmina położona jest w regionie wodnym Dolnej Odry i Pomorza Zachodniego. Głównymi rodzajami wód powierzchniowych zlokalizowanych na terenie gminy Golczewa są:

- Rzeki – Wołczenica ze Stawną i Wołcza z Wołczką oraz Niemica;
- Jeziora – Okonie, Szczucze, Żabie, Lubcz;
- Stawy rybne – zlokalizowane w miejscowościach Kłęby i Golczewo;

- Stawy pokopalniane – w okolicach miejscowości Kłęby oraz Kłodzino.
- Śródpolne i śródleśne oczka wodne.

Wody te, zajmują łącznie 252 ha, co stanowi 1,4% powierzchni gminy.

Na zasoby wodne gminy składa się również: sieć rowów melioracyjnych w dolinach rzeki Niemicy i Wołczki oraz na użytkach zielonych, jak i zbiorniki retencyjne w Wysokiej Kamińskiej.

Główną osią hydrograficzną gminy jest rzeka Wołczenica. Jej długość na obszarze gminy to około 10 km. Lewobrzeżnym dopływem Wołczenicy jest rzeka Stawna o długości 7 km w granicach gminy. Wołczenica i Stawna odwadnia zachodnią i południową część gminy Golczewo. Pozostałą część gminy odwadnia Wołcza (długość rzeki na terenie gminy 5 km) z dopływem Wołczki oraz Niemica. Niemica przepływa przez jezioro Szczucze i przez jezioro Okonie. Długość rzeki na obszarze gminy wynosi 7,5 km.

Łączna powierzchnia jezior na terenie gminy wynosi około 100 ha, z czego zaledwie 5 jezior posiada powierzchnię większą niż 1 ha. Największym jeziorem w gminie jest jezioro Okonie, którego powierzchnia wynosi 55 ha. Jego maksymalna głębokość to 1,8 m. Drugim, co do wielkości jeziorem, jest jez. Szczucze o powierzchni 39 ha. Jest to zarazem najgłębsze jezioro w gminie – maksymalna głębokość wynosi około 8,7 m.

Od 2023 roku wraz z obowiązywaniem drugiej aktualizacji Planu gospodarowania wodami na obszarze dorzecza Odry (na lata 2023-2027), obowiązywać będzie zaktualizowany podział jednostek planistycznych w gospodarowaniu wodami (aJCWP), zgodnie z którym obszar gminy Golczewo będzie położony w obrębie 5 zlewni jednolitych części wód powierzchniowych rzecznych (RW) oraz jednej jednolitych części wód powierzchniowych jeziornych jeziora Okonie (LW).

Tabela 17. Wykaz zlewni aJCWP obejmujących obszar gminy Golczewo

Lp.	Kod aJCWP	Nazwa aJCWP	Ocena stanu wód
1.	RW6000113529	Wołczenica od Trzechelskiej Strugi do ujścia	Zły
2.	RW60000935269	Stawna	Brak danych

3.	RW600009352589	Kanał Baczysław	Brak danych
4.	RW600015353469	Niemica	Zły
5.	RW6000103534499	Wołcza	Zły
6.	LW20798	Okonie	Zły

Źródło: Państwowe Gospodarstwo Wodne Wody Polskie Regionalny Zarząd Gospodarki Wodnej w Szczecinie (pismo z dnia 16.05.2022, RKW-2022-4859, znak: SZ.RPP.603.42.2022.nk)

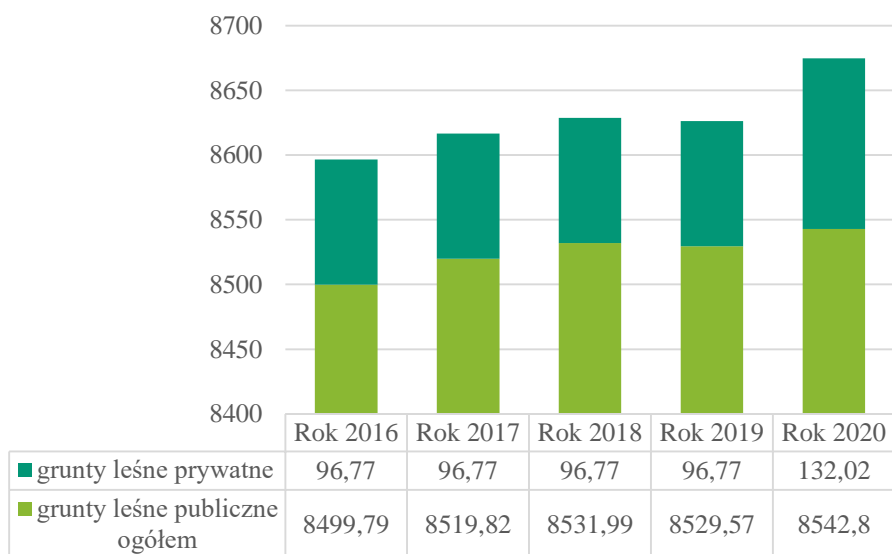
Zagrożeniami dla stanu czystości wód powierzchniowych w gminie Golczewo są przede wszystkim: spływ zanieczyszczeń z gruntów rolnych, intensywna hodowla ryb oraz niedostateczna liczba urządzeń kanalizacyjnych na terenach wiejskich.

Stan chemiczny oraz ilościowy jednolitej części wód podziemnych (PLGW60006) oceniany jest jako dobry. Wody podziemne na terenie gminy charakteryzują się korzystnymi warunkami hydrologicznymi. Eksploatacja wód podziemnych prowadzona jest na ujęciach wodociągów grupowych (Golczewo, Kłęby, Kretlewo, Niemica i Mechowo) oraz wodociągach zbiorowych (Samolino i Unibórz) oraz ujęciach indywidualnych (Dobromyśl, Imno, Książ, Strażnica, Niwka i Dargoszewko).

W granicach gminy Golczewo wyznaczono obszar szczególnego zagrożenia powodzią, który zgodnie z art. 16 pkt 34 lit a) i b) ustawy z dnia 20.07.2017 r. – Prawo wodne (Dz. U. z 2021r. poz. 2233 z późn. zm.) stanowi teren, na którym prawdopodobieństwo występowania powodzi jest średnie lub wysokie (1% i 10%). Oznacza to, że zagrożenie powodziowe zachodzi raz na sto lat, w przypadku terenów, na których prawdopodobieństwo zagrożenia powodzią jest średnie (1%) oraz raz na 10 lat dla obszarów z wysokim prawdopodobieństwem zagrożenia powodziowego. Największe zagrożenie stwarzają rzeki Niemica, Wołcznica i Wołcza. Obszary szczególnie zagrożone powodzią nie powinny być zabudowane, by nie zwiększać ryzyka powodziowego.

Lasy stanowią blisko połowę powierzchni gminy Golczewo – lesistość gminy wynosi około 49%. Powierzchnia gruntów leśnych to 8 674,82 ha. Zauważalny jest niewielki, lecz stały przyrost pokrycia terenami leśnymi. Średni wzrost lesistości sięga 0,6% w okresie pięcioletnim.

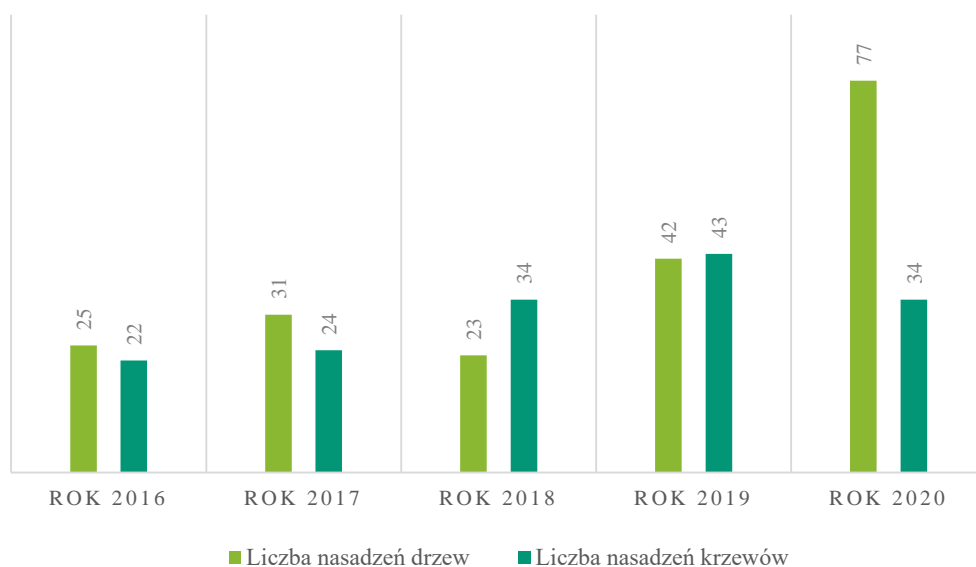
Wykres 21. Powierzchnia gruntów leśnych z podziałem na własność w gminie Golczewo w latach 2016-2020



Źródło: opracowanie własne na podstawie danych GUS, Ban Danych Lokalnych

W ciągu ostatnich lat wzrosła również liczba nasadzeń drzew i krzewów na terenie gminy. Liczba ubytków drzew jest umiarkowanie stała - ogółem wahała się od 5 do 7 sztuk na rok.

Wykres 22. Liczba nasadzeń w gminie Golczewo w latach 2016-2020



Źródło: opracowanie własne na podstawie danych z GUS, Bank Danych Lokalnych

Na terenie gminy Golczewo przeważają gleby dobre i średnie. Grunty orne z glebami o bardzo dobre klasie bonitacyjnej stanowią 25,3% powierzchni, gleby średnio dobre, 49,1%, a słabe

i bardzo słabe 25,6%. W przypadku użytków zielonych największy udział mają gleby o średniej klasie bonitacyjnej (IV) – 55,8%. Gleby słabe stanowią 37,5%, dobre zaś niespełna 7%. Struktura jakości gleb przedstawia się w następujący sposób:

Tabela 18. Struktura jakości gleb gruntów ornych w gminie Golczewo

Klasy bonitacyjne gleb		Powierzchnia	Struktura
Bardzo dobre	IIIa	277 ha	4,7%
	IIIb	1 212 ha	20,6%
Średnio dobre	IVa	1 468 ha	24,8%
	IVb	1 435 ha	24,3%
Słabe i bardzo słabe	V	1 236 ha	21,0%
	VI	252 ha	4,3%
	VIz	15 ha	0,3%

Źródło: opracowanie własne na podstawie danych z Urzędu Miejskiego w Golczewie

Tabela 19. Struktura jakości gleb użytków zielonych w gminie Golczewo

Klasy bonitacyjne gleb		Powierzchnia	Struktura
Dobre	III	150 ha	6,7%
Średnie	IVa	1 254 ha	55,8%
	V	736 ha	32,8%
Słabe	VI	90 ha	4,0%
	VIz	16 ha	0,7%

Źródło: opracowanie własne na podstawie danych z Urzędu Miejskiego w Golczewie

Tereny zielone gminy Golczewo to przede wszystkim parki, zieleńce, tereny zieleni osiedlowej oraz zieleń uliczna. Największą zagospodarowaną formą zieleni na terenie gminy jest park dworski w miejscowości Gadom. Jego powierzchnia jest równa 4 ha. Innymi wartościowymi terenami zieleni, są:

- Park krajobrazowy w Samlinie – 2,5 ha;
- Park krajobrazowy w miejscowości Baczysław – 1,6 ha;

- Park dworski w Niemicy – 1ha;
- Park dworski w Mechowie – 1 ha;
- Park w Kozielicach – 0,8 ha;
- Park dworski w Ronicy – 0,6 ha;
- Park dworski w miejscowości Kłodzino – 0,5 ha;
- Park miejski w Golczewie – zwarte zadrzewienie wokół „baszty” nad fosą.

Surowce występujące na terenie gminy Golczewo to przede wszystkim:

- surowce skalne,
- kruszywo naturalne,
- torf,
- gytia.

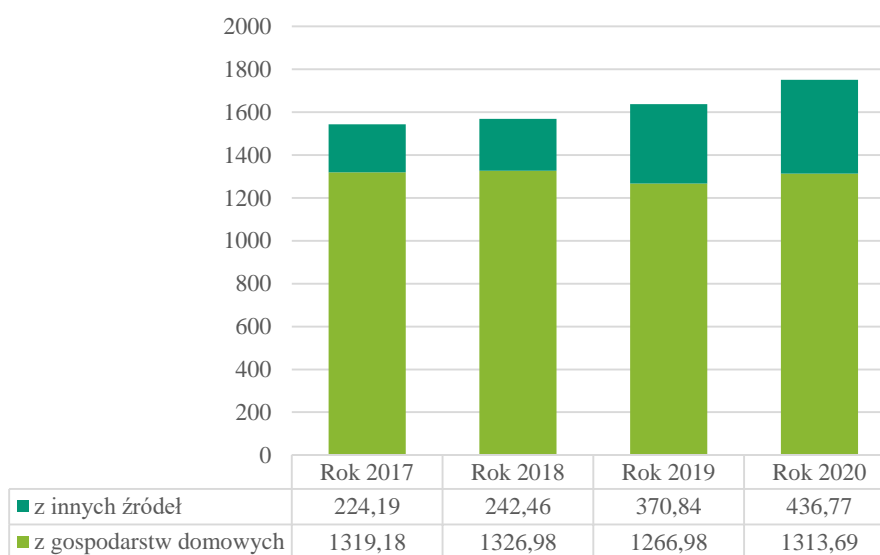
W obszarze gminy zlokalizowane są cztery złoża kopalin, w tym jedno złożo ropy naftowej i gazu ziemnego, jedno złożo kruszywa piaszczysto-żwirowego oraz dwa złoża wapieni i margli. Złoża surowców skalnych w postaci surowców węglanowych występują w rejonie Kłębów. Natomiast przy złożach „Czarnogłowy-Kłęby” udokumentowano występowanie kopalin typu wapienie i margle. Złożo to posiada korzystne warunki geologiczno-złożowe i odpowiednią jakość surowca, ze szczególnym uwzględnieniem potrzeb przemysłu cementowego. Kruszywa naturalne występują w rejonie Drzewicy, Kłodzina i Wysokiej Kamińskiej. Zasoby torfów i gytii odnotowano dla 22 złóż, w tym największe zlokalizowane są w rejonie Samlina.

Walory środowiskowe oraz bogate zasoby przyrodniczo-krajobrazowe są niezaprzeczalnie mocną stroną gminy Golczewo. W związku z tym, utrzymanie jak najlepszego stanu środowiska naturalnego, wpływającego zarówno na jakość życia mieszkańców jak i potencjał turystyczno-gospodarczy gminy, jest jednym z podstawowych zadań władz samorządowych. Prawidłowa gospodarka odpadami oraz gospodarka wodno-ściekowa w znaczny sposób przyczyniają się do poprawy stanu środowiska naturalnego w gminie Golczewo.

Na terenie gminy Golczewo, od kilku lat usługi z zakresu odbioru i zagospodarowania odpadów komunalnych z nieruchomości zamieszkałych, mieszanych i niezamieszkałych świadczone są przez Przedsiębiorstwo Gospodarki Komunalnej Sp. z o.o. w Kamieniu Pomorskim. Odpady komunalne odbierane są w postaci zmieszanej i selektywnej.

W 2020 roku ogólna suma odpadów zebranych selektywnie wynosiła 441,64 ton, o 66,5 ton więcej niż w roku 2016, jednak o prawie 53 tony mniej niż w roku 2019. Z gospodarstw domowych zebrano łącznie 267,80 ton odpadów, natomiast pozostałe 173,84 tony pochodziły z innych źródeł, tj. usług komunalnych, handlu, małego biznesu, biur i instytucji. Odpady zebrane selektywnie stanowiły 25,2% do ogółu zebranych odpadów – o 5% mniej niż w roku 2019. Ogólnie na terenie gminy Golczewo w ciągu roku (2020) zebrano ponad 1 750 ton odpadów. Liczba budynków mieszkalnych objętych zbieraniem odpadów komunalnych na terenie gminy Golczewo stale wzrasta. W 2018 roku liczba ta, wynosiła 1 545 budynków, w 2019 r. 1 565, a w 2020 – 1 570.

Wykres 23. Odpady zebrane w ciągu roku na terenie gminy Golczewo – zestawienie lat 2017-2020



Źródło: opracowanie własne na podstawie danych z GUS, Bank Danych Lokalnych

Tabela 20. Ilość odpadów zebranych selektywnie na terenie gminy Golczewo w latach 2017-2020

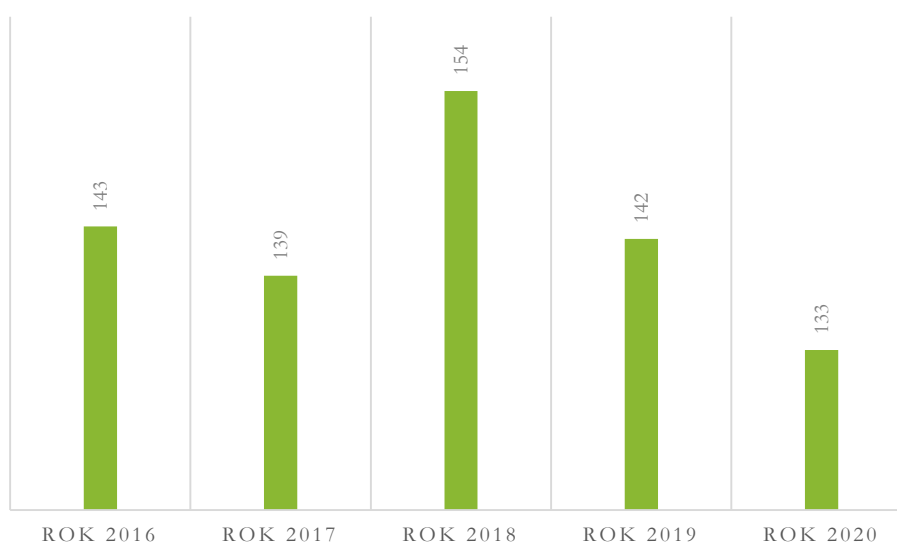
Rodzaj odpadu	Rok 2017	Rok 2018	Rok 2019	Rok 2020
szkło	63,38 Mg	89,98 Mg	93,26 Mg	126,04 Mg
tworzywa sztuczne	75,14 Mg	88,34 Mg	98,96 Mg	142,36 Mg
makulatura	39,68 Mg	37,94 Mg	39,46 Mg	59,32 Mg

zmieszane odpady komunalne	1168,26 Mg	1173,56 Mg	1137,86 Mg	976,72 Mg
zużyte sprzęt elektryczny i elektroniczny	-	-	8,72 Mg	17,48 Mg
wielkogabarytowe	81,14 Mg	86,82 Mg	93,14 Mg	108,26 Mg
odpady azbestowe	-	-	51,89 Mg	14,6 Mg

Źródło: opracowanie własne na podstawie danych z Urzędu Miejskiego w Golczewie

W ostatnich latach odnotowano spadek zakupu i zużycia wody na potrzeby przemysłu. Zmniejszyła się również liczba odprowadzanych ścieków przemysłowych. W 2020 roku ogółem odprowadzono 129 dam³ ścieków przemysłowych, rok wcześniej liczba ta równała się 133 dam³. W ciągu ostatnich pięciu lat liczba ścieków przemysłowych odprowadzanych bezpośrednio do wód lub do ziemi zmniejszyła się z 143 dam³ do 127 dam³.

Wykres 24. Zużycie wody na potrzeby przemysłu w gminie Golczewo w latach 2016-2017



Źródło: opracowanie własne na podstawie danych z GUS, Bank Danych Lokalnych

Pobór wody na potrzeby gospodarki narodowej i ludności ogółem w gminie Golczewo oraz eksploatacja sieci wodociągowej w 2020 roku były równe 467,4 dam³. W 2019 roku wartości te były wyższe o 41,3 dam³. Zużycie wody na potrzeby gospodarki narodowej i ludności na

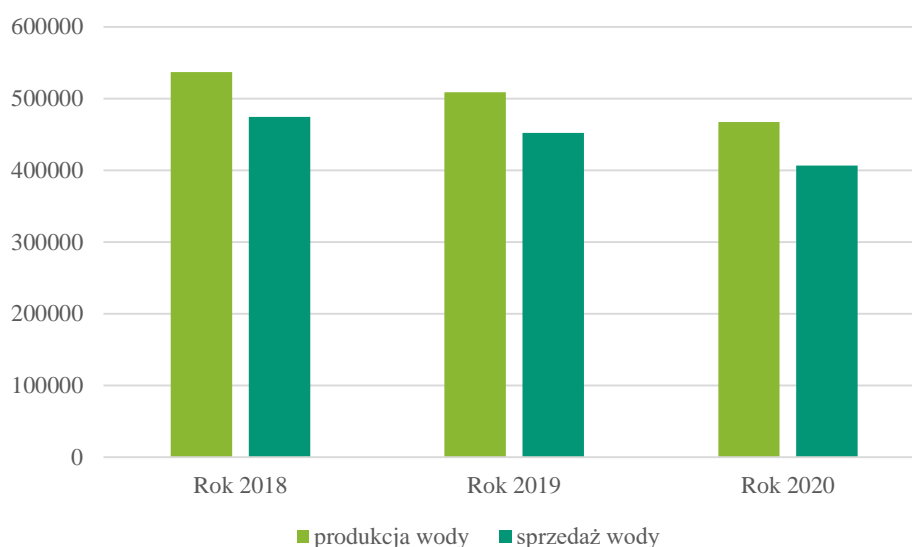
terenie gminy w 2020 roku wynosiło 543,7 dam³ ogółem. W 2019 roku wartość ta była wyższa o 50,3. Na cele produkcyjne zużyto 133 dam³, czyli o 9 dam³ mniej niż w roku poprzednim. Udział przemysłu w zużyciu wody ogółem w 2020 r. wynosił 24,5%, w 2019 r. 23,9%, a w 2018 r. 27,7%. Eksploatacja sieci wodociągowej w gospodarstwach domowych średnio nie przekracza 450 dam³. Zużycie wody na 1 mieszkańca gminy w 2020 roku oszacowano na 92,9 dam³. Oznacza to, że średnio jeden mieszkaniec zużył o ponad 8 dam³ wody mniej niż w roku 2019 i o 1 dm³ niż w roku 2018. Na terenie gminy działają 2 oczyszczalnie ścieków – w Golczewie i w Wysokiej Kamieńskiej. Przepustowość oczyszczalni ścieków wynosi 2 276m³/dobę.

Infrastruktura

Na obszarze gminy Golczewo zaopatrywanie w wodę odbiorców odbywa się za pośrednictwem sieci wodociągowych z sześciu hydroforni, które zlokalizowane są w miejscowościach: Golczewo, Kłęby, Kretlewo, Mechowo, Niemica i Unibórz. Kolejna hydrofornia znajduje się w Samlinie, stanowi jednak ona rezerwę strategiczną i nie jest obecnie wykorzystywana do zaopatrywania mieszkańców w wodę. Zlokalizowana w Golczewie stacja uzdatniania wody posiada zdolność produkcyjną wynoszącą do 775 m³/dobę i zaopatruje w wodę mieszkańców Golczewa oraz Sosnowic. Łączna zdolność produkcyjna pozostałych stacji uzdatniania wody wynosi 1 267 m³/dobę, a ich zadaniem jest zaopatrywanie w wodę reszty miejscowości zlokalizowanych na terenie gminy. Z usług wodociągowych korzysta 98,9% ludności gminy, natomiast pozostała część mieszkańców korzysta z indywidualnych źródeł wody. Sieć wodociągowa na terenie gminy ma długość 69 km.

W ostatnich latach w gminie zauważalny jest znaczny spadek produkcji i sprzedaży wody. W porównaniu do 2018 produkcja wody w 2020 roku spadła o blisko 70 tys. m³. Podobny spadek zauważalny jest w przypadku sprzedaży wody, tu, pomiędzy 2018 a 2020 odnotowano spadek o 67 tys. m³.

Wykres 25. Zestawienie produkcji oraz sprzedaży wody w gminie Golczewo w latach 2018-2020



Źródło: opracowanie na podstawie danych z Urzędu Miejskiego w Golczewie

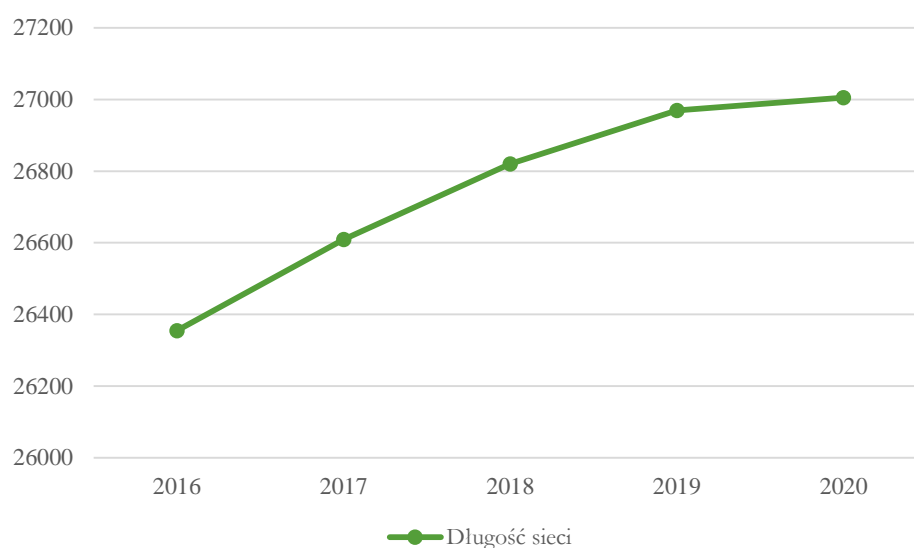
Kanalizacja sanitarna w gminie obejmuje teren miasta Golczewo oraz wsie Samlino i Kłęby. W Golczewie zlokalizowana jest oczyszczalnia ścieków, do której za pośrednictwem sieci kanalizacyjnej odprowadzane są ścieki. Łącznie na terenie gminy zlokalizowanych jest 12 przepompowni ścieków, w tym 6 znajduje się na obszarze miasta Golczewo, 5 w miejscowości Kłęby i 1 szt. w Samlinie. Technologia użytkowanej instalacji pozwala na oczyszczanie 1 200 m³ ścieków na dobę. Ilość odprowadzonych do oczyszczalni ścieków w 2020 roku wynosiła 279,3 m³/dobę, o 0,4 więcej niż w roku 2019 i o 3,7 mniej niż w 2018 roku. Długość sieci kanalizacji sanitarnej na terenie gminy Golczewo wynosi 24,7 km, z czego 15,6 km na obszarze miasta Golczewo. Z sieci kanalizacyjnej korzysta 52% mieszkańców gminy.

Infrastrukturą wodociągowo-kanalizacyjną w gminie zarządza Zakład Usług Publicznych w Golczewie. Jednostka, ta w ramach zaspokajania zbiorowych potrzeb wspólnoty samorządowej wykonuje również zadania z zakresu zaopatrzenia w wodę i energię cieplną, usuwania i oczyszczania ścieków komunalnych, utrzymywania czystości i porządku miejsc publicznych, cmentarzy komunalnych oraz zieleni komunalnej, prowadzenia i utrzymywania plaż i kąpielisk czy też obsługi eksploatacyjnej, technicznej i administracyjnej budynków gminnych, w tym mieszkalnych.

Długość czynnej sieci gazowej na terenie gminy Golczewo w 2020 r. wynosiła 27 0005 m, zaś w 2019 roku 26 969 m.. Przyrost sieci gazowej w ostatnich pięciu latach równy był 650 m., co stanowiło 2,4% ogólnej długości sieci. Ilość przyłączy w 2020 r. wzrosła o 11 w porównaniu

z rokiem 2019 i wynosiła 153 szt. Z gazu korzystało 2 652 osoby, co stanowiło 45,4% ogółu mieszkańców gminy – aż o 35,2% więcej niż w roku poprzednim (597 osób). Na terenie miejskim z instalacji gazowej korzystało 98,6 % mieszkańców, a na terenach wiejskich 0,5%. Zauważalny jest ciągły wzrost liczby osób korzystających z sieci gazowej na terenie gminy Golczewo. Zużycie gazu w 2020 r. wynosiło 5 955,1 MWh, zaś na ogrzanie mieszkań zużyto 5 746,3 MWh.

Wykres 26. Długość czynnej sieci gazowej w gminie Golczewo w latach 2016-2020



Źródło: opracowanie własne na podstawie danych z GUS, Bank Danych Lokalnych

Tabela 21. Zużycia gazu na terenie gminy Golczewo w latach 2016-2020

	Rok 2016	Rok 2017	Rok 2018	Rok 2019	Rok 2020
Korzystający z sieci gazowej ogółem	6,4%	7,3%	8,9%	10,2%	45,4%
Liczba gospodarstw korzystających z sieci gazowej	138	158	192	221	996
Liczba osób korzystająca z sieci gazowej	382	434	524	597	2 652

Podłączenia gazowe do budynków ogółem	95 szt.	113 szt.	127 szt.	142 szt.	153 szt.
Zużycie gazu	3 117,8 MWh	2 808,3 MWh	5 678,2 MWh	5 782,9 MWh	5 955,1 MWh
Zużycie gazu na ogrzewanie mieszkań	1 059,9 MWh	1 479,7 MWh	1 704,3 MWh	5 552,6 MWh	5 746,3 MWh

Źródło: opracowanie własne na podstawie danych z GUS, Bank Danych Lokalnych

W 2020 roku gmina była w posiadaniu 79 lokali mieszkalnych – 41 z nich zlokalizowanych było na terenie miasta Golczewo, a 38 mieszkań komunalnych usytuowanych było na terenach wiejskich. W porównaniu, w 2019 r. Zakład Usług Publicznych w Golczewie w swoim zasobie posiadał 87 lokali mieszkalnych – 50 w Golczewie i 37 poza terenem miasta). Stawka podstawowa czynszu za 1 m² powierzchni użytkowej mieszkania utrzymuje się na poziomie 2,49 zł.

Ogólna powierzchnia sprzedanych nieruchomości w 2020 r. wynosiła 3,6549 ha, w tym 0,1836 ha na terenie miasta Golczewo. Łączna liczba sprzedanych lokali mieszkalnych i użytkowych wynosiła 16, a ich powierzchnia użytkowa równa była 1 162,36 m² (w tym 9 lokali w Golczewie o pow. 383,49 m²). Dochód ze sprzedaży nieruchomości wyniósł 725 519,00 zł. W porównaniu, w 2019 roku dokonano sprzedaży nieruchomości o ogólnej powierzchni 4,1013 ha. Liczba lokali mieszkalnych i użytkowych, które zostały sprzedane wynosiła 11, a dochód ze sprzedaży nieruchomości równał się 555 694,02 zł. Z gminnego zasobu mieszkaniowego Gmina Golczewo w roku 2020 sprzedała 13 lokali: 7 lokali z terenu miasta Golczewa, 6 z terenu gminy Golczewo.

Finanse Gminy

Budżet gminy

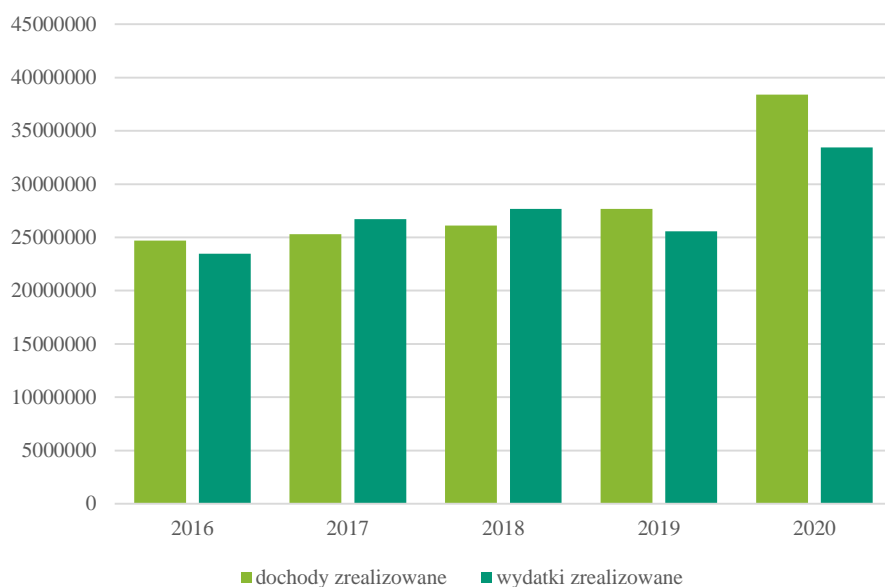
W latach 2016- 2020 nastąpił wzrost dochodów zrealizowanych w budżecie Gminy Golczewo o 55,4% i w 2020 r. wyniosły 38 412,9 tys. zł. Wydatki budżetowe wzrosły o 42,5%, do kwoty 33 435,4 tys. zł w 2020 r.

Tabela 22. Wartość zrealizowanych dochodów i wydatków budżetu Gminy Golczewo w latach 2016-2020

	Rok 2016	Rok 2017	Rok 2018	Rok 2019	Rok 2020
Zrealizowane dochody	24 712,3 tys. zł	25 298,6 tys. zł	26 096,6 tys. zł	27 681,1 tys. zł	38 412,9 tys. zł
Zrealizowane wydatki	23 454,0 tys. zł	26 721,5 tys. zł	27 682,3 tys. zł	25 579,6 tys. zł	33 435,4 tys. zł

Źródło: opracowanie własne na podstawie Sprawozdań z wykonania budżetu w latach 2016-2020

Wykres 27. Porównanie zrealizowanych dochodów i wydatków w gminie Golczewo w latach 2016-2020



Źródło: opracowanie własne na podstawie Sprawozdań z wykonania budżetu w latach 2016-2020

W roku 2016, 2019 i 2020 dochody budżetowe przekroczyły wydatki budżetowe, w pozostałych latach wystąpił deficyt budżetowy.

Uchwałą nr LXXIII.189.2021 z dnia 20 kwietnia 2021 r. Skład Orzekający Regionalnej Izby Obrachunkowej w Szczecinie w sprawie wydania opinii o sprawozdaniu z wykonania budżetu Gminy Golczewo za 2020 rok wraz z informacją o stanie mienia, pozytywnie zaopiniował przedmiotowe sprawozdanie. Jednocześnie potwierdzono:

- zachowanie relacji wynikającej z art. 242 ust. 2 ustawy o finansach publicznych, mówiącej o wykonaniu wydatków bieżących na poziomie niższym niż wykonane dochody bieżące,
- zachowanie relacji wynikającej z art. 243 ust. 1 ustawy o finansach publicznych, reglamentującej wysokość spłaty zadłużenia jednostki samorządu terytorialnego,
- niewystępowanie zobowiązań wymagalnych ani przekroczeń zaplanowanych w budżecie wydatków i rozchodów,
- spadek poziomu należności wymagalnych w stosunku do roku poprzedniego,
- pozostawianie do wykorzystania dochodów pobranych na podstawie ustawy z dnia 13 września 1996 r. o utrzymaniu czystości i porządku w gminach, dochodów z Funduszu Dróg Samorządowych oraz dochodów z Rządowego Funduszu Inwestycji Lokalnych, związanych ze szczególnymi zasadami wykonywania budżetu.

Pozyskiwanie zewnętrznych źródeł finansowania

W 2020 r. złożono 21 wniosków o dofinansowanie na łączną kwotę dofinansowania 30 629 825,68 zł. Łączna wartość przyznanych dotacji i innych środków pozabudżetowych wyniosła 8 264 991,26 zł.

Tabela 23. Wykaz złożonych wniosków o dofinansowanie w 2020 roku

Lp.	Tytuł projektu	Źródło finansowania
1.	„Remont i modernizacja świetlicy wiejskiej Kłodzinie”	Program Rybactwo i Morze – Urząd Marszałkowski Województwa Zachodniopomorskiego
2.	„Granty sołeckie 2020” Sołectwo Kretlewo, Sołectwo Sosnowice; Sołectwo Wysoka Kamieńska	Urząd Marszałkowski Województwa Zachodniopomorskiego
3.	„Wymiana stolarki okiennej w sali gimnastycznej w Szkole Podstawowej w Wysokiej Kamieńskiej oraz doposażenie w sprzęt sportowy”	Urząd Marszałkowski Województwa Zachodniopomorskiego
4.	„Przebudowa ul. Miodowej w m. Golczewo łączącej ul. Szkolną z drogą wojewódzką nr 106”	Fundusz Dróg Samorządowych

Lp.	Tytuł projektu	Źródło finansowania
5.	„Wymiana oświetlenia miejskiego na energooszczędne w Golczewie”	Urząd Marszałkowski Województwa Zachodniopomorskiego Regionalny Program Operacyjny Województwa Zachodniopomorskiego 2014-2020
6.	„Usuwanie wyrobów zawierających azbest z terenu gminy Golczewo”	Wojewódzki Fundusz Ochrony Środowiska i Gospodarki Wodnej w Szczecinie
7.	„Udzielenie wsparcia finansowego na zakup książek do biblioteki szkolnej w Wysokiej Kamieńskiej”	„Narodowy Program Rozwoju Czytelnictwa” – Priorytet 3 Kuratorium Oświaty w Szczecinie
8.	„Budowa oświetlenia przy boisku wielofunkcyjnym w Wysokiej Kamieńskiej”	Fundacja Europejski Fundusz Rozwoju Wsi Polskiej – Counter Found” oraz Rządowy Fundusz Inwestycji lokalnych
9.	„Termomodernizacja obiektu Zespołu Szkół Publicznych w Golczewie przy ul. Szkolnej 2 jako element procesu rewitalizacji społecznej stwarzający nowe możliwości rozwijania aktywności społecznej mieszkańców gminy Golczewo”	Urząd Marszałkowski Województwa Zachodniopomorskiego Regionalny Program Operacyjny Województwa Zachodniopomorskiego 2014-2020
10.	„Budowa sieci wodociągowej w miejscowości Mechowo-Gacko gm. Golczewo wraz z zakupem beczki asenizacyjnej”	Urząd Marszałkowski Województwa Zachodniopomorskiego PROW 2014-2020
11.	„Budowa boiska sportowego przy Szkole Podstawowej w Wysokiej Kamieńskiej”	Program Operacyjny Rybactwo i Morze Województwa Zachodniopomorskiego oraz Rządowy Fundusz Inwestycji lokalnych
12.	„Przebudowa dróg gminnych ul. Papieża Jana Pawła II oraz ul. Jedności Narodowej w Golczewie, łączących się z drogami wojewódzkimi, wraz z budową sieci kanalizacji deszczowej i przebudową oświetlenia ulicznego”	Fundusz Dróg Samorządowych oraz Rządowy Fundusz Inwestycji lokalnych
13.	„Modernizacja sal gimnastycznych w ZSP w Golczewie”	Rządowy Fundusz Inwestycji Lokalnych
14.	„Budowa świetlicy wiejskiej w Mechowie”	Rządowy Fundusz Inwestycji Lokalnych

Lp.	Tytuł projektu	Źródło finansowania
15.	„Budowa świetlicy wiejskiej w Samlinie”	Rządowy Fundusz Inwestycji Lokalnych
16.	„Przebudowa świetlicy wiejskiej w Niemicy”	Rządowy Fundusz Inwestycji Lokalnych
17.	„Budowa sieci oświetlenia ulicznego w miejscowościach, w których działały PGR”	Rządowy Fundusz Inwestycji Lokalnych
18.	„Budowa sieci oświetlenia ulicznego w Wysokiej Kamieńskiej”	Rządowy Fundusz Inwestycji Lokalnych
19.	„Budowa instalacji fotowoltaicznej wraz z wymianą oświetlenia w budynku ZSP w Golczewie”	Rządowy Fundusz Inwestycji Lokalnych
20.	„Przebudowa drogi wewnętrznej w Samlinie”	Rządowy Fundusz Inwestycji Lokalnych
21.	„Przebudowa drogi wewnętrznej w miejscowości Wysoka Kamieńska łączącej się z drogą wojewódzką nr 108 wraz z przebudową oświetlenia ulicznego”	Fundusz Dróg Samorządowych
22.	„POMORZE ZACHODNIE-BEZPIECZNA EDUKACJA” Program Grantowy	Urząd Marszałkowski Województwa Zachodniopomorskiego
23.	„Budowa kanalizacji sanitarnej wraz z oczyszczalnią ścieków w m. Wysoka Kamieńska”	Rządowy Fundusz Inwestycji lokalnych
24.	„Modernizacja oświetlenia na terenie miejscowości Niemica”	KARR S.A.
25.	Uzyskanie środków Funduszu Przeciwdziałania COVID-19 dla gmin i powiatów	Rządowy Fundusz Inwestycji Lokalnych
27.	„Kabaretowe Pożegnanie Lata Golczewie”	Urząd Marszałkowski Województwa Zachodniopomorskiego

Źródło: opracowanie własne na podstawie danych z Urzędu Miejskiego w Golczewie

ROZDZIAŁ 2. ANALIZA SWOT

W Strategii Rozwoju Gminy Golczewo na lata 2021-2030 zasadniczą kwestię diagnozy sytuacji społecznej, gospodarczej oraz przestrzennej przedstawiono za pomocą analizy SWOT. Pozwoli ona na zestawienie silnych oraz słabych stron gminy z szansami i zagrożeniami dla jej rozwoju wynikających z otoczenia makroekonomicznego, a także na określenie ich wzajemnego oddziaływania. Jednym z najistotniejszych etapów procesu planowania strategicznego jest szczegółowe opracowanie analizy SWOT. Narzędzie to, jest punktem wyjściowym dla opracowania celów strategicznych oraz kierunków działań planowanych w przyszłości.

Analiza SWOT określa mocne i słabe strony badanej jednostki samorządu terytorialnego oraz jej szanse i zagrożenia determinowane przez aktualne jak i nadchodzące zmiany otoczenia.

Mocne strony są wynikiem czynników zewnętrznych gminy. Przede wszystkim są to atuty, zalety i inne pozytywne zjawiska, mogące korzystnie wpływać na proces kształtowania rozwoju gminy. Bezpośredni wpływ na mocne strony jednostki ma sama gmina: jej mieszkańcy, władze samorządowe, instytucje czy przedsiębiorstwa.

Słabe strony stanowią problemy i słabości gminy. Są to uwarunkowania ograniczające możliwości rozwoju, na które bezpośredni wpływ ma sama jednostka samorządu terytorialnego.

Szanse to wszystkie zjawiska i procesy mogące przyczynić się do korzystnych zmian. Mają one pozytywne oddziaływanie na możliwość kształtowania rozwoju gminy – występowanie ich jest uwarunkowane czynnikami leżącymi poza możliwościami bezpośredniego wpływu gminy.

Natomiast zagrożenia, to zjawiska o charakterze negatywnym, stanowiące ryzyko dla rozwoju jednostki, a ich występowanie jest uwarunkowane negatywnymi czynnikami zewnętrznymi, na które gmina nie ma bezpośredniego wpływu. Wpływ ewentualnie pojawiających się zagrożeń może być osłabiony poprzez wykorzystanie zaistniałych szans.

Analiza SWOT jest procedurą tworzącą syntezę zarysu oraz ukierunkowań rozwojowych na obszarze gminy Golczewo zawartej w diagnostycznej części niniejszego opracowania. Zawarte w niej relacje i czynniki są podsumowaniem stanu gminy Golczewo pod względem sytuacji społecznej, gospodarczej i przestrzennej.

Dodatkowo, przeprowadzoną procedurę poddano weryfikacji za pomocą przeprowadzonych konsultacji społecznych, podczas przeprowadzonych spotkań z mieszkańcami oraz przedstawicielami władz Gminy.

Rzeczonyj analizy dokonano przede wszystkim na podstawie informacji zawartych w dokumentach otrzymanych od jednostki samorządowej, raportach o stanie Gminy Golczewo, danych statystycznych dostępnych w Banku Danych Lokalnych, analizy otoczenia oraz konsultacji z przedstawicielami mieszkańców gminy Golczewo.

Poniżej przedstawiono zestawienie mocnych i słabych stron gminy Golczewo jak jej szans i zagrożeń, ustalonych wspólnie przez uczestników konsultacji społecznych. Następnie, dane te, zostały zebrane oraz poddane do weryfikacji przez zespół autorski Strategii. Otrzymane wyniki dla gminy Golczewo, zaprezentowano w postaci graficznej wraz z krótkim podsumowaniem.

MOCNE STRONY

- walory zabytkowe oraz dziedzictwo kulturowe;
- prężnie działające organizacje pozarządowe;
- walory przyrodniczo-krajobrazowe;
- sieci szlaków turystycznych;
- położenie Gminy przy szlakach komunikacyjnych;
- duża estetyka i ład przestrzenny;
- zaangażowana społeczność - potencjał ludzki;
- rozwinięta działalność sportowo-rekreacyjna;
- duże zasoby wód głębinowych;
- młodzież zorganizowana przy OSP;
- bliskość do Morza Bałtyckiego;
- dogodne miejsce do zamieszkania;
- duża liczba miejsc pracy w przedsiębiorstwach;
- dogodne połączenie kolejowe w miejscowości Wysoka Kamińska;
- potencjał nieczynnej linii wąskotorowej;
- dogodne położenie dla rozwoju odnawialnych źródeł energii;
- bliskość portu lotniczego Szczecin Goleniów oraz portu morskiego Świnoujście;
- czyste powietrze.

SLABE STRONY

- zły stan techniczny infrastruktury drogowej;
- brak kanalizacji na obszarach wiejskich;
- niedostateczna infrastruktura gazownicza;
- niedostateczna ilość świetlic wiejskich i powiązanej z nimi infrastruktury;
- brak oznakowań na szlakach turystycznych;
- brak ścieżek rowerowych;
- źle zorganizowana komunikacja publiczna;
- niewystarczająco rozwinięta baza lokalowa;
- brak działającego szkolnictwa średniego;
- ucieczka młodych, wykształconych ludzi do większych aglomeracji;
- problemy popegeerowskie;
- brak specjalistycznej opieki zdrowotnej;
- zanieczyszczone wody - odprowadzanie ścieków;
- niedostateczny stan systemów melioracyjnych;
- brak całodobowego posterunku policji;
- niedostateczna liczba miejsc w żłobkach i przedszkolach.

SZANSE

- rozwój turystyki aktywnej, w tym kajakowej i rowerowej;
- rozwój budownictwa mieszkalnego;
- zwiększenie liczby miejsc pracy na terenie Gminy;
- wzrost popularności pracy zdalnej i hybrydowej;
- środki funduszy strukturalnych Unii Europejskiej;
- rozwój odnawialnych źródeł energii;
- imigracja zarobkowa z państw Europy Wschodniej;
- wzrost usług turystycznych oraz liczby turystów w gminach nadmorskich;
- rozwój Specjalnej Strefy Ekonomicznej w Goleniowie.

ZAGROŻENIA

- zwiększone nateżenie ruchu kołowego (w szczególności transportu ciężarowego);
- starzejące się społeczeństwo;
- zmiany klimatyczne (w tym coraz częściej występujące susze);
- zanieczyszczenie środowiska;
- emigracja ludności;
- rozwój niekorzystnych zjawisk patologicznych i społecznych oraz dezintegracja społeczeństwa;
- wzrost przestępczości;
- ubożenie społeczeństwa;
- negatywne skutki społeczne, gospodarcze i zdrowotne związane z pandemią COVID-19 (lub z innymi epidemiami, wirusami).

MOCNE STRONY



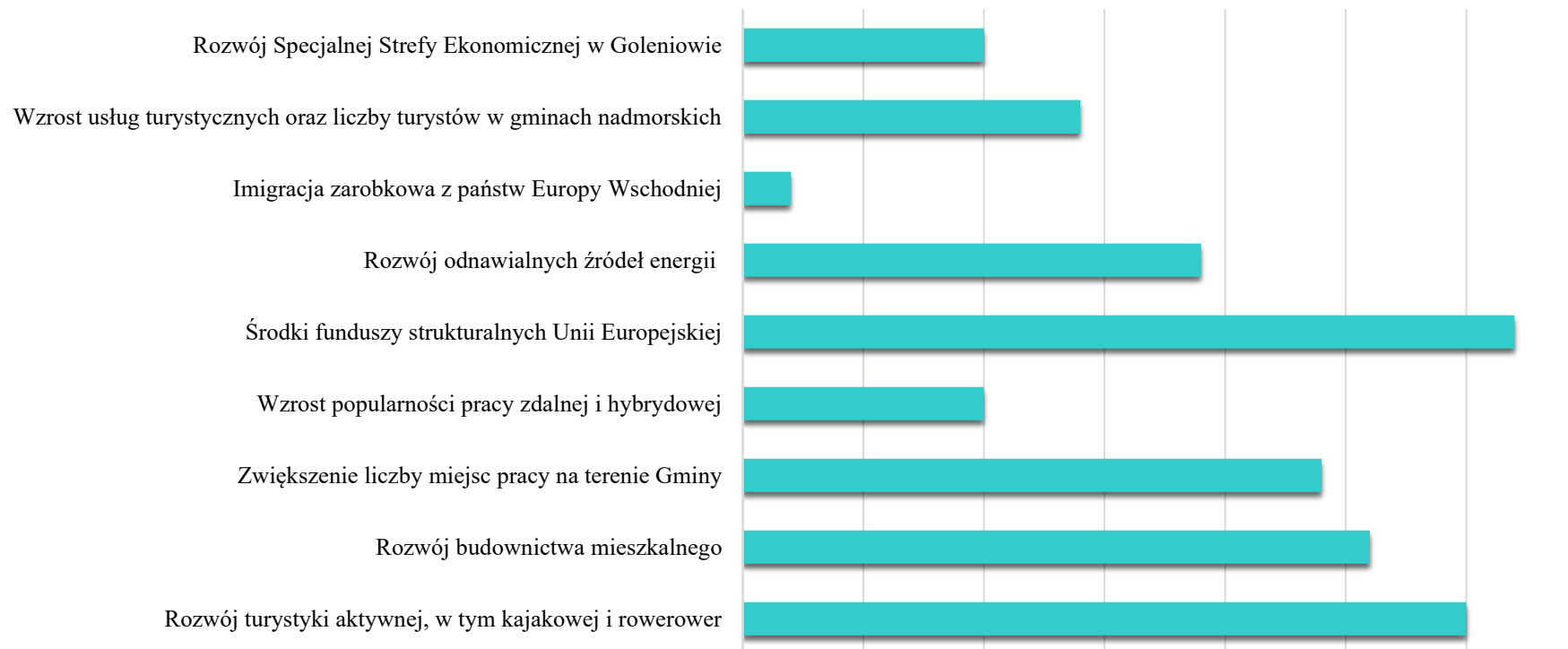
Podczas przeprowadzania procesu ankietyzacji oraz konsultacji społecznych, jako najmocniejsze strony gminy Golczewo wskazane zostały następujące cechy: walory przyrodniczo-krajobrazowe, położenie gminy przy szlakach komunikacyjnych, walory zabytkowe i dziedzictwo kulturowe, a także bliskość do Morza Bałtyckiego.

SLABE STRONY



Najsłabsze strony gminy Golczewo to przede wszystkim liczne braki do podstawowych usług. Podczas przeprowadzania badań, najczęściej wymienianymi problemami gminy były: brak kanalizacji na obszarach wiejskich, brak specjalistycznej opieki zdrowotnej czy brak całodobowego posterunku policji. Zły stan techniczny infrastruktury drogowej na terenie gminy Golczewo również został wskazany przez mieszkańców, jako bariera przyczyniająca się do spowolnienia rozwoju gminy.

SZANSE



Jako największa szansa na rozwój gminy Golczewo wskazana została możliwość wykorzystania środków funduszy strukturalnych Unii Europejskiej. Duże nadzieje, mieszkańcy gminy pokładają również w rozwoju turystyki aktywnej, ze szczególnym naciskiem na rozwój turystyki rowerowej oraz kajakowej. Pozytywny wpływ na rozwój wspólnoty samorządowej może mieć także rozwój budownictwa mieszkalnego oraz zwiększająca się liczba miejsc pracy na terenie gminy.

ZAGROŻENIA



Największym zagrożeniem mogącym negatywnie wpłynąć na rozwój gminy Golczewo jest zjawisko starzejącego się społeczeństwa. Jako niekorzystne zjawisko wskazano również zwiększone natężenie ruchu kołowego, w głównej mierze transportu ciężarowego na obszarze gminy i emigrację ludności w skali makro. Rozwój niekorzystnych zjawisk społecznych oraz patologicznych, w tym dezintegracja społeczna, a w szczególności dezintegracja młodego pokolenia stanowi spore ryzyko mogące hamować proces korzystnej transformacji gminy Golczewo.

Podsumowując informacje uzyskane z analizy SWOT można, wywnioskować, iż najkorzystniejszymi cechami gminy Golczewo są jej lokalizacja oraz walory środowiska przyrodniczego i dziedzictwa kulturowego. Dalszy rozwój gminy powinien opierać się właśnie na tych wartościach. Lokalizacja gminy przy istotnych szlakach komunikacyjnych województwa zachodniopomorskiego tj. drogi wojewódzkie nr 106 i 108, drogi ekspresowe S3 i S6, niedalekie położenie w stosunku do portu lotniczego Szczecin Goleniów oraz portu morskiego Świnoujście, a także dogodne połączenie kolejowe w miejscowości Wysoka Kamińska łączące Gminę Golczewo z miastami Szczecin i Świnoujście czy bliskość Morza Bałtyckiego, w dużej mierze może doprowadzić do przyciągnięcia do gminy nowych mieszkańców, turystów i przedsiębiorców.

Wobec rozwoju budownictwa mieszkalnego oraz zmianach związanych z systemem wykonywania pracy – popularyzacja pracy zdalnej oraz hybrydowej – podejmowanie działań w zakresie infrastruktury komunikacyjnej oraz promowanie osadnictwa poza aglomeracjami dużych miast mogą w znaczny sposób korzystnie wpłynąć na rozwój gminy Golczewo. Liczne walory przyrodnicze i krajobrazowe (rezerваты przyrody „Golczewskie Uroczysko” i „Bór Samliński im. Henryka Zięciaka”, zespoły przyrodniczo-krajobrazowe, stanowisko obserwacyjne, lasy, akweny wodne) występujące na terenie gminy, jej bogate dziedzictwo kulturowe składające się na elementy kultury materialnej i duchowej (liczne zabytkowe kościoły i pałace, grodzisko, ruiny zamku czy wieża zamkowa itp.) a także sieć szlaków turystycznych oraz ścieżek dydaktycznych mogą przyczynić się do znacznego rozwoju infrastruktury turystycznej gminy. Przystępne usytuowanie na tle województwa zachodniopomorskiego jest sprzyjającym czynnikiem wpływającym na łatwiejsze pozyskiwanie potencjalnych inwestorów czy też napływ nowych mieszkańców.

Zróżnicowane zasoby środowiska naturalnego oraz dbałość o czyste powietrze są przesłanką do osiedlenia się na terenie gminy Golczewo oraz przyczyniają się do zwiększenia działań na rzecz ochrony przyrody. Zaangażowana społeczność oraz prężnie działające organizacje pozarządowe w dużej mierze przyczyniają się do ciągłej transformacji jednostki – jednakże by zrealizować w przyszłości zakładane cele, gmina musi skupić się na konsekwentnym wzmocnieniu dotychczasowych działań.

Znaczną szansą na rozwój gminy Golczewo jest możliwość pozyskania finansowania na realizację planowanych projektów i przedsięwzięć ze środków zewnętrznych pochodzących z dotacji rządowych oraz z budżetu Unii Europejskiej. Nowy okres programowania funduszy europejskich może w znaczący sposób przyczynić się do skuteczniejszego i efektywniejszego zrealizowania wyznaczonych celów i kierunków działań gminy.

W celu zminimalizowania zjawisk negatywnie wpływających na stan oraz rozwój gminy należy przede wszystkim podjąć działania z zakresu dostępności do usług publicznych, infrastruktury technicznej, komunikacji i transportu drogowego. Realizacja inwestycji mających na celu poprawę standardów oraz jakości usług świadczonych mieszkańcom, jest jednym z priorytetowych zadań gminy wyznaczonych na przyszłość.

Podstawowymi przedsięwzięciami wspierającymi rozwój gospodarki na poziomie lokalnym oraz poprawę warunków życia i zdrowia w gminie Golczewo są zadania opierające się przede wszystkim na gospodarce wodno-ściekowej, sieci ciepłowniczej, zrównoważonym transporcie oraz infrastrukturze publicznej, które w znacznym stopniu przyczynią się także do zmniejszenia zanieczyszczenia środowiska i degradacji przestrzeni na obszarze gminy. Niezwykle istotne jest również, aby w obliczu pogłębiającego się zjawiska starzenia się społeczeństwa, na terenie gminy zapewnić dostęp do specjalistycznej opieki zdrowotnej.

Działania oraz dobre praktyki gminy Golczewo prowadzą do poprawy jakości życia osób zamieszkujących na jej terenie, a tym samym umożliwiają przyciągnięcie zainteresowania inwestorów oraz nowych mieszkańców. Dzięki ukierunkowaniu planowanych do podjęcia działań nakreślonych z myślą o przyszłości gminy, opierając je jednocześnie na jej mocnych stronach oraz możliwości wykorzystania szans rozwojowych, gmina będzie w stanie stworzyć przyjazne otoczenie do życia, pracy czy odpoczynku. Jednocześnie otworzy się ona na nowe perspektywy i możliwości pozwalające osiągnąć zrównoważony rozwój jednostki.

ROZDZIAŁ 3. STRATEGICZNE KIERUNKI ROZWOJU GMINY GOLCZEWO

ROZDZIAŁ 3.1 MISJA I WIZJA ROZWOJU

Istotnymi elementami w procesie tworzenia a także realizacji Strategii Rozwoju Gminy są jej misja oraz wizja rozwoju. Składowe te przedstawiają najważniejsze kierunki rozwoju jednostki. Misja jest wyrazem dążeń i oczekiwań, koncentrujących się na podstawowych wartościach, które inspirują i zachęcają interesariuszy tj. mieszkańców, inwestorów czy władze Gminy do podejmowania działań w procesach rozwojowych. Dostosowuje ona kierunki działań do długoterminowych celów równocześnie pełniąc funkcje motywacyjne i promujące. Wizja rozwoju jest natomiast obrazem gminy, który powstanie w efekcie zrealizowania przedmiotowej Strategii. Przedstawia ona gminę zmienioną w wyniku osiągniętych celów oraz wypełnionych zadań. Ponadto, misja oraz wizja rozwoju określają charakter gminy, jednocześnie wskazując jej największe atuty, a także wyznaczają obszary, które powinny być rozwijane.

Wykształtowana misja rozwoju gminy Golczewo poprzez wizję rozwoju, przedstawia korzystny wizerunek gminy do 2030 roku. Opracowane analizy i przeprowadzone badania wraz z uzewnętrznionymi potrzebami Gminy i jej mieszkańców, umożliwiają sprecyzować główne cele Strategii. Cele te będą wyznacznikiem kierunków działań objętych niniejszą Strategią.

Misja oraz wizja rozwoju gminy Golczewo do roku 2030 przedstawiają się następująco:

MISJA

- Zrównoważony rozwój gminy Golczewo zapewniający wysoki poziom życia poprzez wykorzystanie potencjału komunikacyjnego, walorów przyrodniczo-krajobrazowych oraz zaangażowanej społeczności lokalnej.

WIZJA

- Gmina Golczewo, jako aktywna i rozwijająca się wspólnota przyjazna dla mieszkańców oraz atrakcyjna dla inwestorów.

ROZDZIAŁ 3.2 CELE I KIERUNKI DZIAŁAŃ

W wyniku przeprowadzonych analiz określono obszary rozwoju gminy Golczewo, a następnie wyznaczono dla nich główne cele oraz kierunki działań. Na cele strategiczne składają się zarówno działania inwestycyjne jak i miękkie. Ich realizacja w znacznym stopniu przyczyni się do urzeczywistnienia przyjętej misji oraz wizji rozwoju gminy. Obszary rozwoju są ważnymi elementami działalności jednostki, które określają kierunki podejmowanych prac na kolejne lata. Koncentracja realizowanych zadań gminy Golczewo będzie skupiać się na głównych obszarach, jakimi są:

- 1) Środowisko i Klimat;
- 2) Gospodarka i Infrastruktura;
- 3) Przestrzeń i Społeczeństwo;

Wieloaspektowość obszarów ujętych w Strategii Rozwoju Gminy Golczewo na lata 2021-2030 wynika przede wszystkim z nieustannie przenikających się sfer społecznych, gospodarczych i środowiskowych. Dla każdego z powyżej wskazanych obszarów wyznaczono cele strategiczne, które są przykładem konkretnych długookresowych działań niezbędnych do zrealizowania w przyszłości. Cele te, prowadzą do zwiększenia możliwości oraz

konkurencyjności gminy Golczewo. Podstawą do osiągnięcia celów strategicznych a zarazem ich rozwinięciem są cele operacyjne, obejmujące krótszy horyzont czasowy oraz określają narzędzia i sposoby realizacji priorytetowych zadań, jakimi są cele strategiczne. Ponadto, cele operacyjne precyzują działania, tworząc tym samym kompleksową koncepcję rozwoju społeczno-gospodarczego i przestrzennego gminy.

Kolejnym podstawowym elementem wdrażania Strategii, służącym do realizacji założonych celów, są również kierunki działań. Oznaczają one kierunki oraz zakres koncentracji działalności jednostki samorządowej we współpracy z jej partnerami i interesariuszami.

Określenie celów strategicznych i operacyjnych, a także kierunków działań służy wykorzystaniu szans i potencjału gminy Golczewo, przezwyciężeniu jej słabych stron oraz zagrożeń dla zrównoważonego rozwoju samorządu terytorialnego. Wyznaczone cele i działania stanowią odpowiedź na potrzeby rozwojowe gminy oraz wskazują sposoby zmniejszenia barier rozwojowych jak i łączenia działań z różnych dziedzin w zintegrowane projekty.

Rozważania na temat aktualnego stanu gminy oraz wypływające z nich wnioski związane z perspektywami rozwoju, zostały poddane weryfikacji pod kątem spójności z krajowymi i wspólnotowymi dokumentami o charakterze strategicznym.

Wyznaczone cele Strategii odpowiadają interesom mieszkańców i jednocześnie stanowią długofalową politykę rozwoju dotyczącą misji poprawy jakości życia społeczeństwa oraz odzwierciedlają możliwości zarządzania gminy.

W ramach obszaru ŚRODOWISKO I KLIMAT wyznaczono cel strategiczny oraz 4 cele operacyjne. Dla każdego z nich natomiast określono konkretne działania, których realizacja przyczyni się do poprawy jakości środowiska naturalnego i adaptacji do zachodzących zmian klimatycznych.

➤ **OBSZAR ŚRODOWISKO I KLIMAT**

- **CEL STRATEGICZNY 1.** Ograniczenie zanieczyszczeń środowiska naturalnego na terenie Gminy Golczewo.
 - **CEL OPERACYJNY 1.1** Rozwój gospodarki niskoemisyjnej.
 - **CEL OPERACYJNY 1.2** Poprawa stanu gospodarki wodnej.
 - **CEL OPERACYJNY 1.3** Adaptacja do zmian klimatu.
 - **CEL OPERACYJNY 1.4** Ochrona walorów przyrodniczych.

OBSZAR: ŚRODOWISKO I KLIMAT		
CEL STRATEGICZNY 1	OGRANICZENIE ZANIECZYSZCZEŃ ŚRODOWISKA NATURALNEGO NA TERENIE GMINY GOLCZEWO	
CEL OPERACYJNY 1.1	Rozwój gospodarki niskoemisyjnej	
Kierunki działania	<ul style="list-style-type: none"> • Termomodernizacja budynków użyteczności publicznej • Zwiększenie wykorzystywania odnawialnych źródeł energii • Poprawa efektywności energetycznej budynków mieszkalnych • Obniżenie poziomu zanieczyszczenia powietrza 	
Wskaźniki	Nazwa wskaźnika	Jednostka
	Spadek emisji pyłów	Mg/rok
	Szacowany roczny spadek emisji gazów cieplarnianych	tony równoważnika CO ₂
	Liczba jednostek wytwarzania energii cieplnej z OZE	szt.
Okres realizacji	Lata 2021 – 2030	
Źródła finansowania	Budżet Gminy, Fundusze Unijne, Fundusze z Budżetu Państwa, inne	
CEL OPERACYJNY 1.2	Poprawa stanu gospodarki wodnej	
Kierunki działania	<ul style="list-style-type: none"> • Budowa i modernizacja urządzeń w zakresie gospodarki wodno-ściekowej • Rozwój sieci wodociągowej i kanalizacyjnej • Zwiększenie retencji wody, w tym budowa i modernizacja urządzeń wodnych małej retencji 	
Wskaźniki	Nazwa wskaźnika	Jednostka
	Długość sieci kanalizacji deszczowej/sanitarnej/wodociągowej	km
	Liczba osób korzystających z ulepszonego zaopatrzenia w wodę	RLM

	Liczba wybudowanych/zmodernizowanych urządzeń infrastruktury wodnej, ściekowej	szt.
Okres realizacji	Lata 2021-2030	
Źródła finansowania	Budżet Gminy, Fundusze Unijne, Fundusze z Budżetu Państwa, inne	
CEL OPERACYJNY 1.3	Adaptacja do zmian klimatu	
Kierunki działania	<ul style="list-style-type: none"> Efektywne gospodarowanie zasobami oraz podnoszenie świadomości w zakresie zmian klimatycznych 	
	<ul style="list-style-type: none"> Zapobieganie i ochrona przed klęskami żywiołowymi 	
	<ul style="list-style-type: none"> Dostosowanie obszarów do zagrożeń związanych z występowaniem nagłych zjawisk meteorologicznych i hydrologicznych 	
	<ul style="list-style-type: none"> Poprawa jakości i doposażenie jednostek służb ratowniczych 	
Wskaźniki	Nazwa wskaźnika	Jednostka
	Liczba przeprowadzonych szkoleń/działań edukacyjno-informacyjnych	szt.
	Liczba wspartych podmiotów	szt.
	Powierzchnia terenów objętych ochroną	km ²
	Liczba zakupionego sprzętu	szt.
	Liczba osób objętych ochroną przed zagrożeniami naturalnymi	osoby
Okres realizacji	Lata 2021 – 2030	
Źródła finansowania	Budżet Gminy, Fundusze Unijne, Fundusze z Budżetu Państwa, inne	
CEL OPERACYJNY 1.4	Ochrona walorów przyrodniczych	
Kierunki działania	<ul style="list-style-type: none"> Promocja walorów przyrodniczych regionu 	
	<ul style="list-style-type: none"> Wzmocnienie mechanizmów i zarządzania obszarami chronionymi i cennymi przyrodniczo 	

	<ul style="list-style-type: none"> • Rozwój zielono-niebieskiej infrastruktury • Rozwój systemu gospodarowania odpadami i zwiększenia udziału odpadów zebranych selektywnie • Poprawa systemu gospodarowania odpadami niebezpiecznymi dla środowiska i zdrowia mieszkańców 	
Wskaźniki	Nazwa wskaźnika	Jednostka
	Liczba zorganizowanych wydarzeń/kampanii informacyjno-edukacyjnych z zakresu ochrony przyrody	szt.
	Liczba wspartych form ochrony przyrody	szt.
	Liczba opracowanych dokumentów strategicznych	szt.
	Masa odpadów poddanych recyklingowi	Mg/rok
Okres realizacji	Lata 2021 – 2030	
Źródła finansowania	Budżet Gminy, Fundusze Unijne, Fundusze z Budżetu Państwa, inne	

Dla obszaru GOSPODARKA I INFRASTRUKTURA wyznaczono cel strategiczny oraz 3 cele operacyjne. Dla każdego z nich określono konkretne działania, których realizacja wpłynie na rozwój gospodarczy gminy Golczewo oraz na poprawę jakości infrastruktury na jej terenie.

➤ **OBSZAR GOSPODARKA I INFRASTRUKTURA**

- **CEL STRATEGICZNY 2.** Wzrost konkurencyjności oraz innowacyjności gospodarczej na terenie Gminy Golczewo.
 - **CEL OPERACYJNY 2.1** Pobudzenie rozwoju gospodarczego i inwestycyjnego.
 - **CEL OPERACYJNY 2.2** Modernizacja infrastruktury technicznej.
 - **CEL OPERACYJNY 2.3** Rozwój infrastruktury publicznej.

OBSZAR: GOSPODARKA I INFRASTRUKTURA		
CEL STRATEGICZNY 2	WZROST KONKURENCYJNOŚCI ORAZ INNOWACYJNOŚCI GOSPODARCZEJ NA TERENIE GMINY GOLCZEWO	
CEL OPERACYJNY 2.1	Pobudzenie rozwoju gospodarczego i inwestycyjnego	
Kierunki działania	• Stworzenie warunków do powstania nowych miejsc pracy	
	• Wspieranie prowadzenia działalności gospodarczej	
	• Tworzenie terenów inwestycyjnych wraz z infrastrukturą techniczną	
	• Poprawa warunków dla funkcjonowania podmiotów ekonomii społecznej i gospodarczej	
	• Wspieranie zatrudnienia i mobilności pracowników	
Wskaźniki	Nazwa wskaźnika	Jednostka
	Liczba inwestycji zlokalizowanych na przygotowanych terenach inwestycyjnych	szt.
	Powierzchnia przygotowanych terenów inwestycyjnych	m ²
	Liczba przedsiębiorstw otrzymujących wsparcie	szt.
	Wzrost zatrudnienia we wspieranych przedsiębiorstwach/ Liczba nowozatrudnionych osób	szt.
	Liczba nowo zarejestrowanych podmiotów gospodarczych	szt.
	Okres realizacji	Lata 2021 – 2030
Źródła finansowania	Budżet Gminy, Fundusze Unijne, Fundusze z Budżetu Państwa, inne	
CEL OPERACYJNY 2.2	Modernizacja infrastruktury technicznej	
Kierunki działania	• Rozbudowa i modernizacja infrastruktury drogowej i okołodrogowej	
	• Budowa tras i ścieżek rowerowych wraz z infrastrukturą rowerową	

	<ul style="list-style-type: none"> • Rozbudowa infrastruktury gazowej • Budowa i modernizacja oświetlenia ulicznego na terenach wiejskich • Poprawa dostępności komunikacyjnej, w szczególności terenów zagrożonych wykluczeniem transportowym • Zwiększenie działań na rzecz promocji, organizacja i popularyzacji transportu publicznego i niskoemisyjnego 		
Wskaźniki	Nazwa wskaźnika		Jednostka
	Długość nowych/przebudowanych/zmodernizowanych dróg		km
	Długość wybudowanych ścieżek/dróg rowerowych		km
	Liczba nowej lub przebudowanej infrastruktury komunikacji miejskiej		szt.
	Liczba zmodernizowanych punktów oświetleniowych		szt.
Okres realizacji	Lata 2021 – 2030		
Źródła finansowania	Budżet Gminy, Fundusze Unijne, Fundusze z Budżetu Państwa, inne		
CEL OPERACYJNY 2.3	Rozwój infrastruktury publicznej		
Kierunki działania	<ul style="list-style-type: none"> • Podnoszenie jakości opieki zdrowotnej, w tym rozszerzenie oferty usług medycznych • Modernizacja placówek oświatowych • Poprawa dostępności i jakości usług edukacyjnych, w tym kształcenia zawodowego i wychowania przedszkolnego • Wsparcie w zakresie przystosowania oferty edukacyjnej, w tym kształcenia zawodowego do potrzeb lokalnych rynków pracy • Zwiększenie dostępności do usług publicznych • Rozwój cyfryzacji w szczególności e-usług publicznych • Poprawa porządku i bezpieczeństwa na terenie gminy 		

	• Opieka nad dziećmi do lat 3	
Wskaźniki	Nazwa wskaźnika	Jednostka
	Ludność objęta ulepszonymi usługami zdrowotnymi	osoby
	Liczba wspartych podmiotów leczniczych	szt.
	Liczba wspartych obiektów infrastruktury edukacji	szt.
	Liczba przeprowadzonych szkoleń/działań edukacyjno-informacyjnych	szt.
	Liczba uczniów/nauczycieli objętych wsparciem	osoby
	Liczba usług publicznych udostępniona on-line	szt.
	Liczba dzieci objętych wsparciem	osoby
Okres realizacji	Lata 2021 – 2030	
Źródła finansowania	Budżet Gminy, Fundusze Unijne, Fundusze z Budżetu Państwa, inne	

W ramach obszaru PRZESTRZEŃ I SPOŁECZEŃSTWO wyznaczono cel strategiczny oraz 3 cele operacyjne. Dla tych z kolei określono konkretne działania, których realizacja wpłynie m.in. na rozwój społeczny oraz na poprawę jakości życia mieszkańców gminy Golczewo, a także na poprawę jakości i dostępności do przestrzeni publicznych.

➤ **OBSZAR PRZESTRZEŃ I SPOŁECZEŃSTWO**

- **CEL STRATEGICZNY 3.** Zapewnienie dostępu do wysokiej jakości przestrzeni publicznej i usług społecznych na terenie Gminy Golczewo.
 - **CEL OPERACYJNY 3.1** Rozwój infrastruktury kulturowej i rekreacyjnej.
 - **CEL OPERACYJNY 3.2** Podnoszenie jakości ładu przestrzennego.
 - **CEL OPERACYJNY 3.3** Wsparcie systemu polityki społecznej.

OBSZAR: PRZESTRZEŃ I SPOŁECZEŃSTWO

CEL STRATEGICZNY 3	ZAPEWNIENIE DOSTĘPU DO WYSOKIEJ JAKOŚCI PRZESTRZENI PUBLICZNEJ I USŁUG SPOŁECZNYCH NA TERENIE GMINY GOLCZEWO	
CEL OPERACYJNY 3.1	Rozwój infrastruktury kulturowej i rekreacyjnej	
Kierunki działania	<ul style="list-style-type: none"> • Poprawa jakości i dostępności do oferty kulturowej, sportowej i turystycznej • Rozbudowa i modernizacja infrastruktury sportowej i rekreacyjnej • Tworzenie i modernizacja szlaków turystycznych • Budowa, rozbudowa, przebudowa i modernizacja infrastruktury turystyki aktywnej • Promocja oferty turystycznej w oparciu o dziedzictwo kulturowe i walory przyrodnicze • Budowa i modernizacja obiektów kulturalnych, świetlic wiejskich i innych obiektów świadczących usługi publiczne wraz z zakupem niezbędnego wyposażenia i infrastruktury 	
Wskaźniki	Nazwa wskaźnika	Jednostka
	Liczba wspartych obiektów turystycznych i rekreacyjnych	szt.
	Długość szlaków turystycznych	km
	Wzrost oczekiwanej liczby odwiedzin na terenach objętych wsparciem	odwiedziny/rok
	Liczba zakupionej/powstałej infrastruktury	szt.
	Powierzchnia terenów objętych wsparciem	ha
	Liczba zorganizowanych wydarzeń	szt.
	Liczba osób korzystających z oferty kulturowo-rekreacyjnej	szt.
Okres realizacji	Lata 2021 – 2030	
Źródła finansowania	Budżet Gminy, Fundusze Unijne, Fundusze z Budżetu Państwa, inne	

CEL OPERACYJNY 3.2	Podnoszenie jakości ładu przestrzennego	
Kierunki działania	<ul style="list-style-type: none"> Świadoma i aktywna polityka przestrzenna, w tym opracowywanie i aktualizacja dokumentów planistycznych 	
	<ul style="list-style-type: none"> Poprawa jakości i funkcjonalności przestrzeni publicznych 	
	<ul style="list-style-type: none"> Zwiększenie działań w zakresie rewitalizacji obszarów miejskich i wiejskich 	
	<ul style="list-style-type: none"> Modernizacja i wyposażenie w infrastrukturę terenów zielonych 	
	<ul style="list-style-type: none"> Przywracanie i nadawanie nowych funkcji przestrzeniom zdegradowanym 	
	<ul style="list-style-type: none"> Przebudowa i adaptacja obiektów o wysokiej wartości historycznej i budynków zabytkowych 	
Wskaźniki	Nazwa wskaźnika	Jednostka
	Liczba zaaktualizowanych, opracowanych dokumentów strategicznych	szt.
	Powierzchnia obszarów objętych rewitalizacją	km ² /ha
	Liczba podmiotów objętych wsparciem	szt.
	Liczba obiektów objętych wsparciem	szt.
Okres realizacji	Lata 2021-2030	
Źródła finansowania	Budżet Gminy, Fundusze Unijne, Fundusze z Budżetu Państwa, inne	
CEL OPERACYJNY 3.3	Wsparcie systemu polityki społecznej	
Kierunki działania	<ul style="list-style-type: none"> Realizacja programów profilaktycznych 	
	<ul style="list-style-type: none"> Rozwój systemu i działań na rzecz osób zagrożonych wykluczeniem społecznym, w tym osób z niepełnosprawnościami i osób starszych 	
	<ul style="list-style-type: none"> Promocja aktywizacji społecznej i zawodowej 	
	<ul style="list-style-type: none"> Rozbudowa gminnego zasobu mieszkaniowego/Zwiększenie dostępności mieszkań komunalnych i socjalnych 	

	<ul style="list-style-type: none"> Rozwiązywanie problemów popegeerowskich 	
Wskaźniki	Nazwa wskaźnika	Jednostka
	Liczba opracowanych programów	szt.
	Liczba osób zagrożonych ubóstwem lub wykluczeniem społecznym objętych wsparciem	osoby
	Liczba przeprowadzonych szkoleń, zajęć, wydarzeń	szt.
	Liczba obiektów dostosowanych do potrzeb osób z niepełnosprawnościami	szt.
Okres realizacji	Lata 2021 – 2030	
Źródła finansowania	Budżet Gminy, Fundusze Unijne, Fundusze z Budżetu Państwa, inne	

Wskazane powyżej cele strategiczne, operacyjne oraz kierunki działań są bezpośrednim nawiązaniem do wizji i misji rozwoju gminy Golczewo. W ich osiągnięciu niezwykle istotne będą realizacje zaplanowanych na lata 2021-2030 przedsięwzięć i inwestycji umiejscowionych na obszarach gdzie są one najbardziej pożądane. Projekty te, mają bardzo istotny wpływ na poprawę jakości życia mieszkańców gminy oraz na rozwój jednostki pod względem potencjału społeczno-gospodarczego. Do najistotniejszych zadań planowanych do realizacji na terenie gminy Golczewo w okresie obowiązywania niniejszej Strategii należą następujące przedsięwzięcia:

1. budowa kanalizacji sanitarnej w Wysokiej Kamieńskiej wraz z oczyszczalnią ścieków;
2. budowa kanalizacji Golczewo-Gadom-Niemica-Kretlewo lub Niemica – Samlino;
3. modernizacja kanalizacji deszczowej i uporządkowanie gospodarki związanej z odprowadzaniem wód opadowych na terenie miasta Golczewo;
4. budowa świetlicy wiejskiej w Samlinie i Mechowie wraz z budową instalacji fotowoltaicznej;
5. przebudowa świetlicy wiejskiej w Niemicy wraz z budową instalacji fotowoltaicznej;
6. adaptacja budynku na świetlicę wiejską w Kretlewie;
7. termomodernizacja Urzędu Miejskiego w Golczewie wraz z instalacją fotowoltaiczną;

8. budowa instalacji fotowoltaicznej przy ZSP w Golczewie;
9. modernizacja budynku ZSP w Golczewie na potrzeby utworzenia żłobka miejskiego;
10. termomodernizacja i rozbudowa Szkoły Podstawowej w Wysokiej Kamieńskiej wraz z instalacją fotowoltaiczną;
11. budowa ścieżek rowerowych na terenie gminy;
12. zagospodarowanie plaży miejskiej w Golczewie;
13. zagospodarowanie Wzgórza Zamkowego w Golczewie;
14. modernizacja budynków po byłym dworcu PKP w Wysokiej Kamieńskiej i w Golczewie na cele publiczne, turystyczne i kulturalne;
15. budowa wielorodzinnego budynku mieszkalnego (mieszkania socjalne i komunalne);
16. przebudowa dróg na terenie gminy;
17. budowa sieci oświetlenia ulicznego na terenach wiejskich gminy;
18. termomodernizacje lokali komunalnych i socjalnych na terenie gminy;
19. modernizacja pomieszczeń przy ul. Zwycięstwa 12 w celu dostosowania ich do obowiązujących przepisów przeciwpożarowych;
20. modernizacja pomieszczeń przy ul. Zwycięstwa 10 celem dostosowania ich do organizacji zajęć warsztatowych o różnej tematyce;
21. remonty elewacji budynków na terenie gminy;
22. organizacja w siedzibie GOKiS i na terenie gminy Golczewo wydarzeń kulturalnych skierowanych do wszystkich grup wiekowych lokalnej społeczności;
23. budowa obwodnicy Golczewa;
24. rewitalizacja terenu parków dworskich w Niemicy, Kozielicach, Wołowcu;
25. rewitalizacja parku Dworskiego w Ronicy.

ROZDZIAŁ 4. STRUKTURA FUNKCJONALNO-PRZESTRZENNA GMINY

ROZDZIAŁ 4.1 MODEL STRUKTURY FUNKCJONALNO-PRZESTRZENNEJ GMINY

Polityka przestrzenna to świadoma i celowa działalność samorządu gminnego i jej mieszkańców, która polega na racjonalnym kształtowaniu przestrzeni poprzez jej właściwe użytkowanie, umożliwiające prawidłowe i efektywne funkcjonowanie systemu społeczno-gospodarczego gminy. Określa ona lokalne zasady gospodarowania przestrzenią oraz ustala przeznaczenie terenów oraz sposób ich zagospodarowania.

Gmina Golczewo cechuje się cennymi wartościami środowiska przyrodniczego i antropogenicznego stwarzającymi zarówno pozytywne implikacje w sferze gospodarczej jak i ograniczenia w jej trendach rozwojowych.

W strukturze funkcjonalno-przestrzennej gminy, do najważniejszych zasobów środowiskowych należy zaliczyć grunty rolne o wysokich klasach bonitacyjnych, wysoki wskaźnik lesistości (ok. 46%), złoża surowców naturalnych, cenne ekosystemy o dużym stopniu naturalności, liczne dobra kultury materialnej czy też korzystne warunki klimatyczne. Położenie gminy na skraju Puszczy Goleniowskiej, oraz występowanie na jej terenie dużej ilości terenów leśnych i znacznej ilości jezior zapewnia o wysokich walorach przyrodniczo-krajobrazowych. Wody powierzchniowe zajmują 252 ha (1,4%) powierzchni gminy. Jeziora zajmują łączną powierzchnię 100 ha, w tym 5 jezior ma powierzchnię powyżej 1 ha. Na terenie gminy Golczewo przeważają gleby o klasie dobrej i średniej, a najbardziej urodzajne gleby zlokalizowane są w centrum gminy, pomiędzy rzekami Wołczenicą i Niemcą.

Pod względem ekonomicznym, funkcją wiodącą gminy jest rolnictwo charakteryzujące się bardzo korzystnymi warunkami pod względem przydatności rolniczej przestrzeni produkcyjnej, a także produkcja (przemysł spożywczy, metalurgiczny, budownictwo, usługi naprawcze, eksploatacja surowców).

Znaczna koncentracja ludności w mieście Golczewo, wpływa korzystnie na dostępność do usług podstawowych. Na terenie gminy odnotować można również stosunkowo dobre

wyposażenie jednostek osadniczych w usługi o charakterze publicznym. Istotnym czynnikiem warunkującym rozwój jest także rosnąca aktywność gospodarcza mieszkańców.

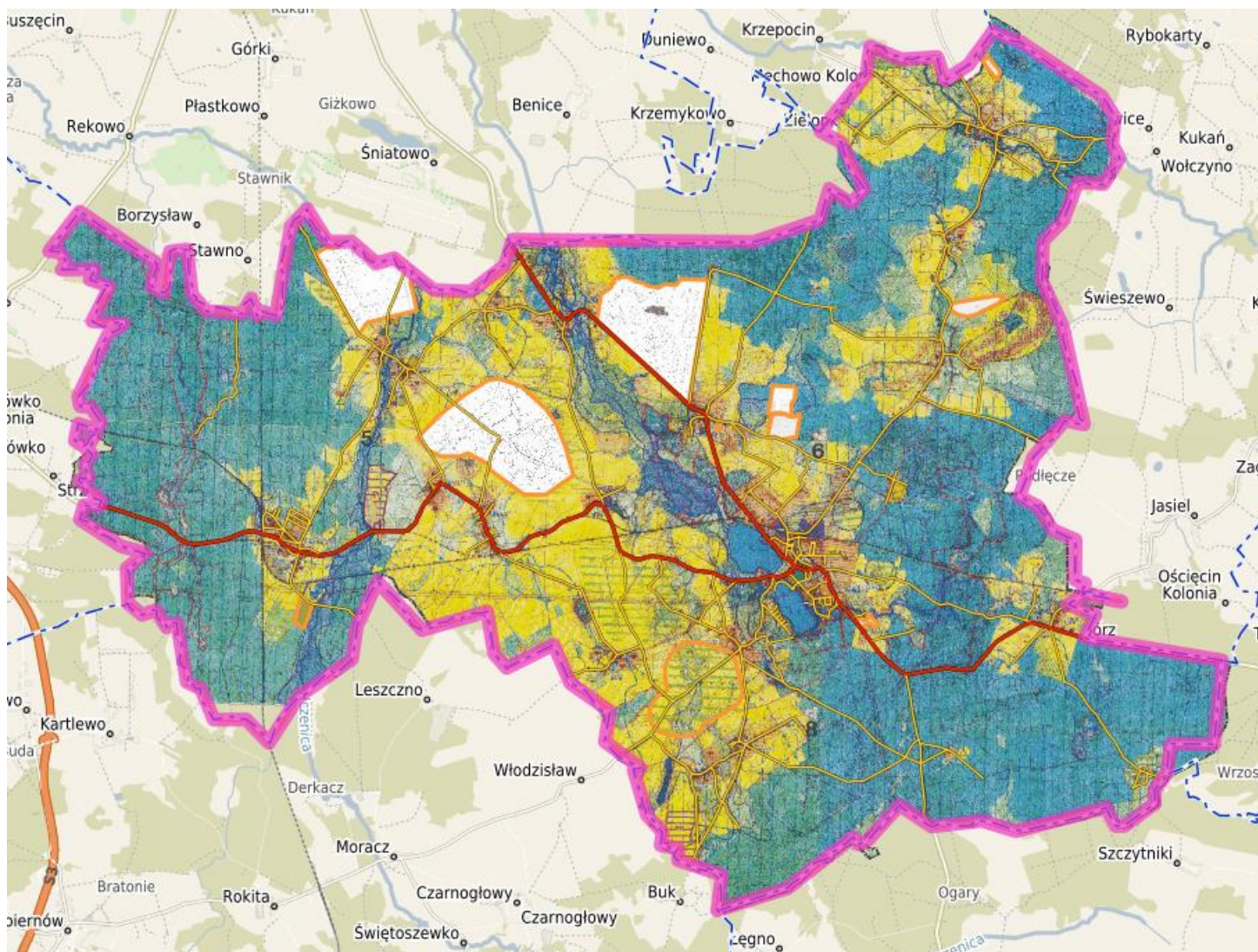
Głównymi powiązaniem komunikacyjnymi gminy są drogi wojewódzkie nr 106 i 108, drogi krajowe nr 3 i 6, a także linia kolejowa przechodząca przez zachodnią część gminy ze stacją kolejową w miejscowości Wysoka Kamińska. Zapewniają one powiązanie gminy Golczewo z sąsiednimi gminami oraz dużymi miastami i aglomeracjami.

W ramach planowanego rozwoju i zwalczania negatywnych zjawisk oraz uwarunkowań, gmina Golczewo przyszłe zadania skupiać będzie na równomiernym rozmieszczeniu potencjału ekonomicznego na jej terenie, ustabilizowaniu dysproporcji w sieci osadniczej czy rozbudowie infrastruktury technicznej w szczególności pod względem oczyszczalni i sieci kanalizacyjnej, ekologicznych systemów grzewczych czy gazyfikacji przewodowej.

Kształtowanie polityki przestrzennej w gminie Golczewo wyraża się zarówno na podstawie przepisów ustawy o planowaniu i zagospodarowaniu przestrzennym, jak i w aktach prawnych powszechnie obowiązujących oraz takich o charakterze wewnętrznym. Najważniejszymi dokumentami, które służą do realizacji celów polityki przestrzennej są studium uwarunkowań i kierunków zagospodarowania przestrzennego gminy, miejscowe plany zagospodarowania przestrzennego, strategię rozwoju, wieloletnie plany inwestycyjne, a także wydawane decyzje o warunkach zabudowy i zagospodarowania terenu.

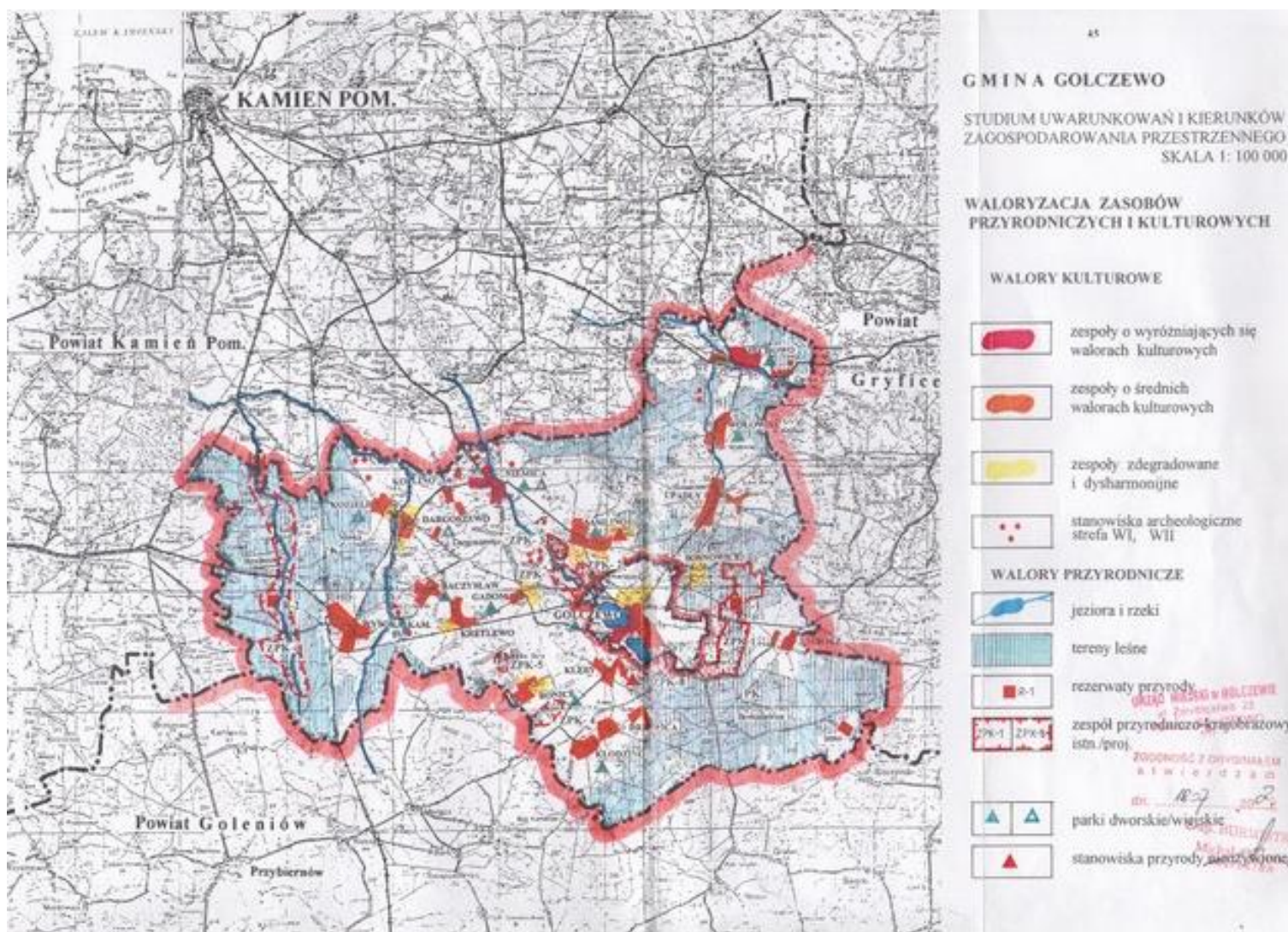
Podstawowym instrumentem kształtowania i prowadzenia polityki przestrzennej gminy Golczewo jest studium uwarunkowań i kierunków zagospodarowania przestrzennego (Uchwała nr XXXIII/218/02 Rady Miejskiej w Golczewie z dnia 18 lipca 2002 r. ost. zm. Uchwała nr XXXIV/262/2017 Rady Miejskiej w Golczewie z dnia 27 października 2017 r.).

Rysunek 3. Studium uwarunkowań i kierunków zagospodarowania przestrzennego gminy Golczewo



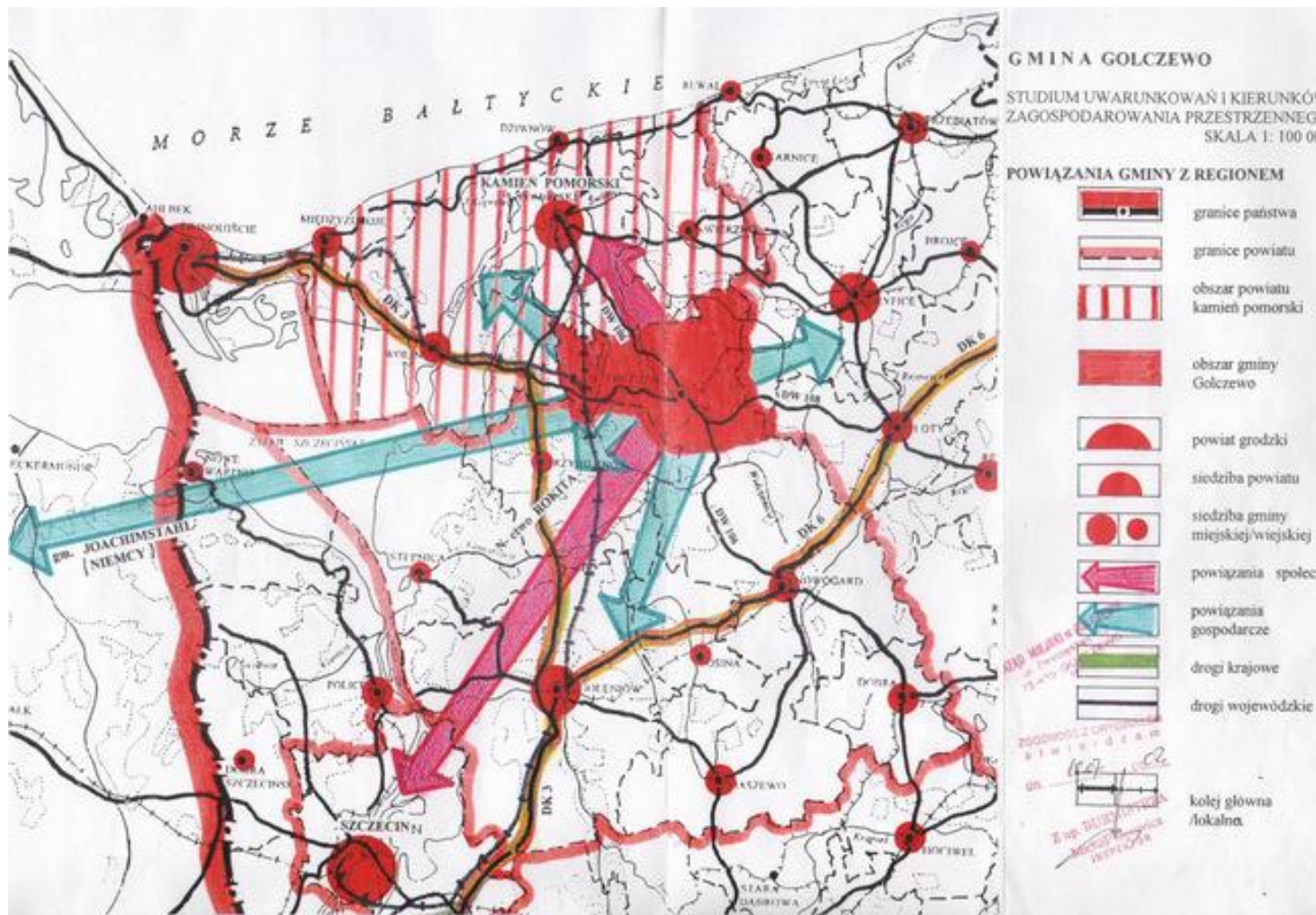
Źródło: <http://bip.golczewo.pl/strony/1354.dhtml>

Rysunek 4. Waloryzacja zasobów przyrodniczych i kulturowych w gminie Golczewo



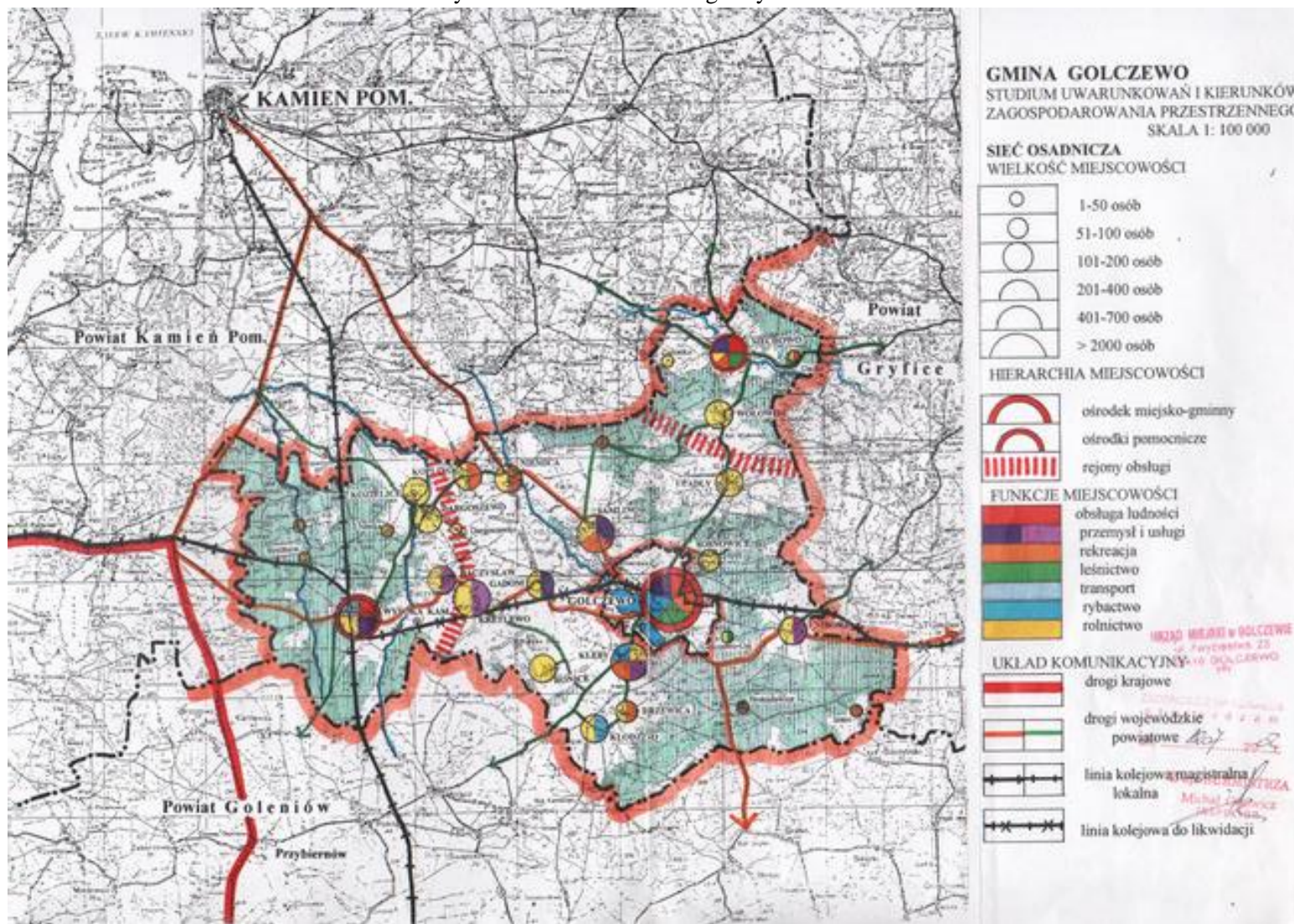
Źródło: <http://bip.golczewo.pl/strony/1354.dhtml>

Rysunek 5. Powiązania gminy Golczewo z regionem



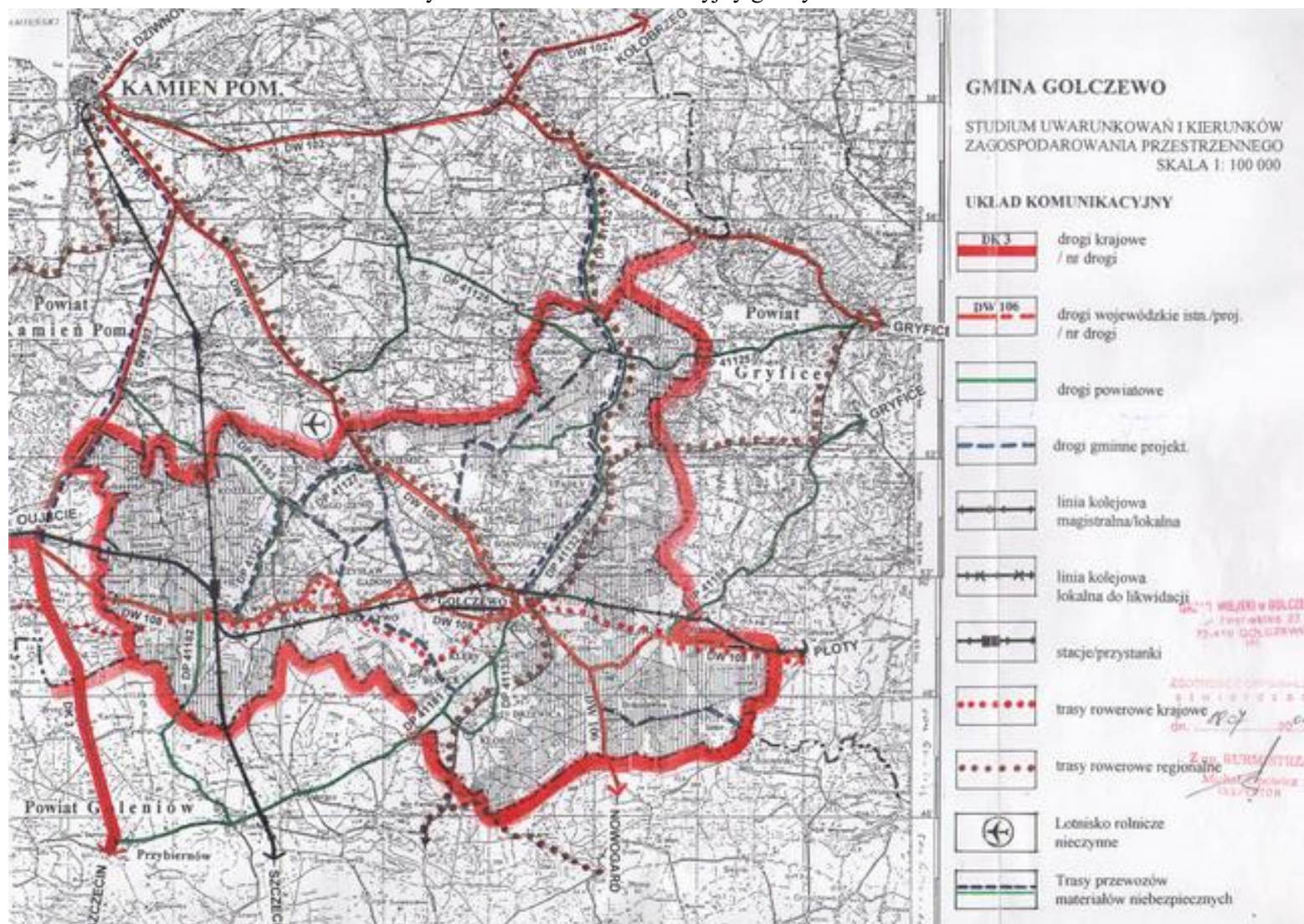
Źródło: <http://bip.golczewo.pl/strony/1354.dhtml>

Rysunek 6. Sieć osadnicza gminy Golczewo



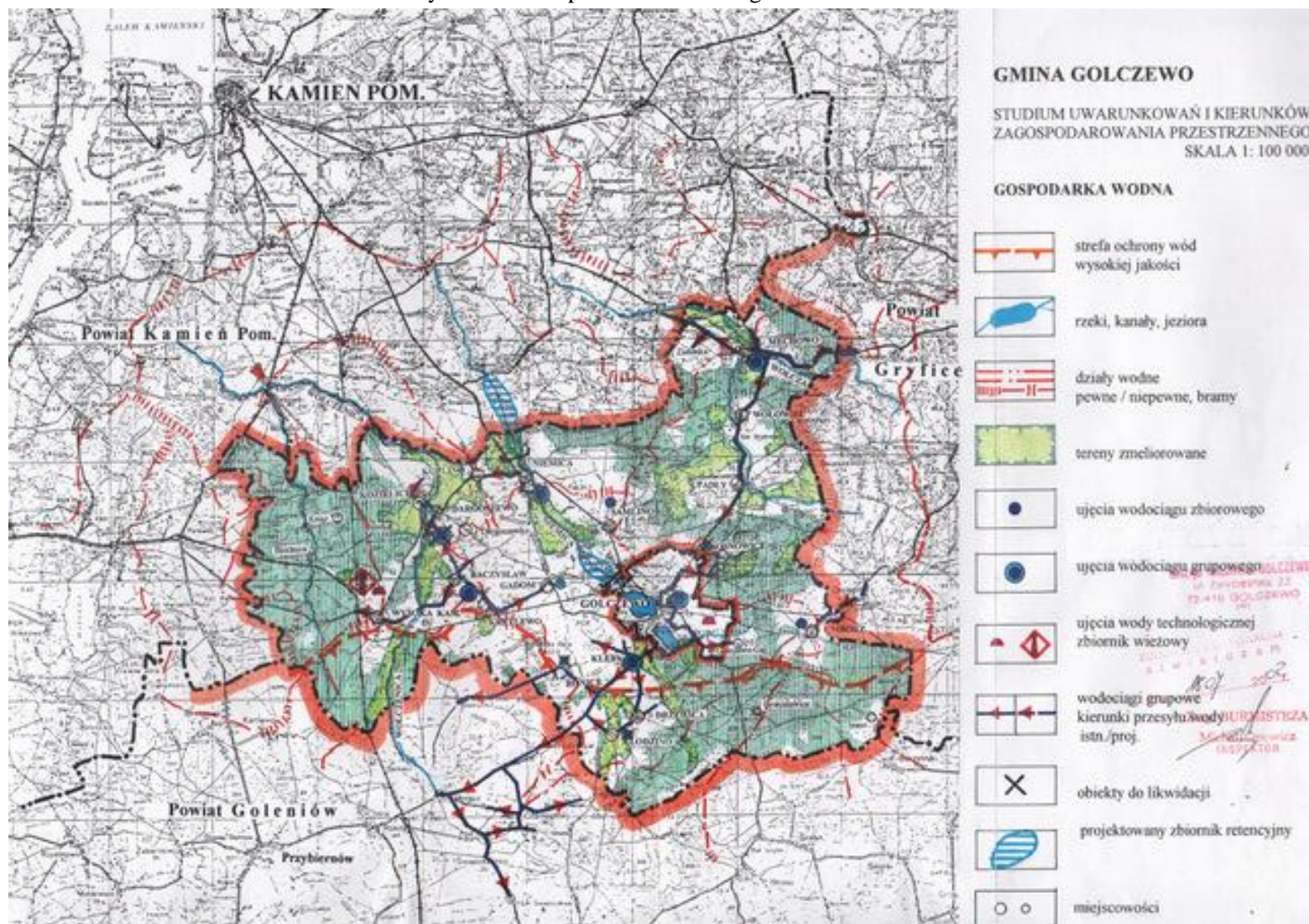
Źródło: <http://bip.golczewo.pl/strony/1354.dhtml>

Rysunek 7. Układ komunikacyjny gminy Goleczewo



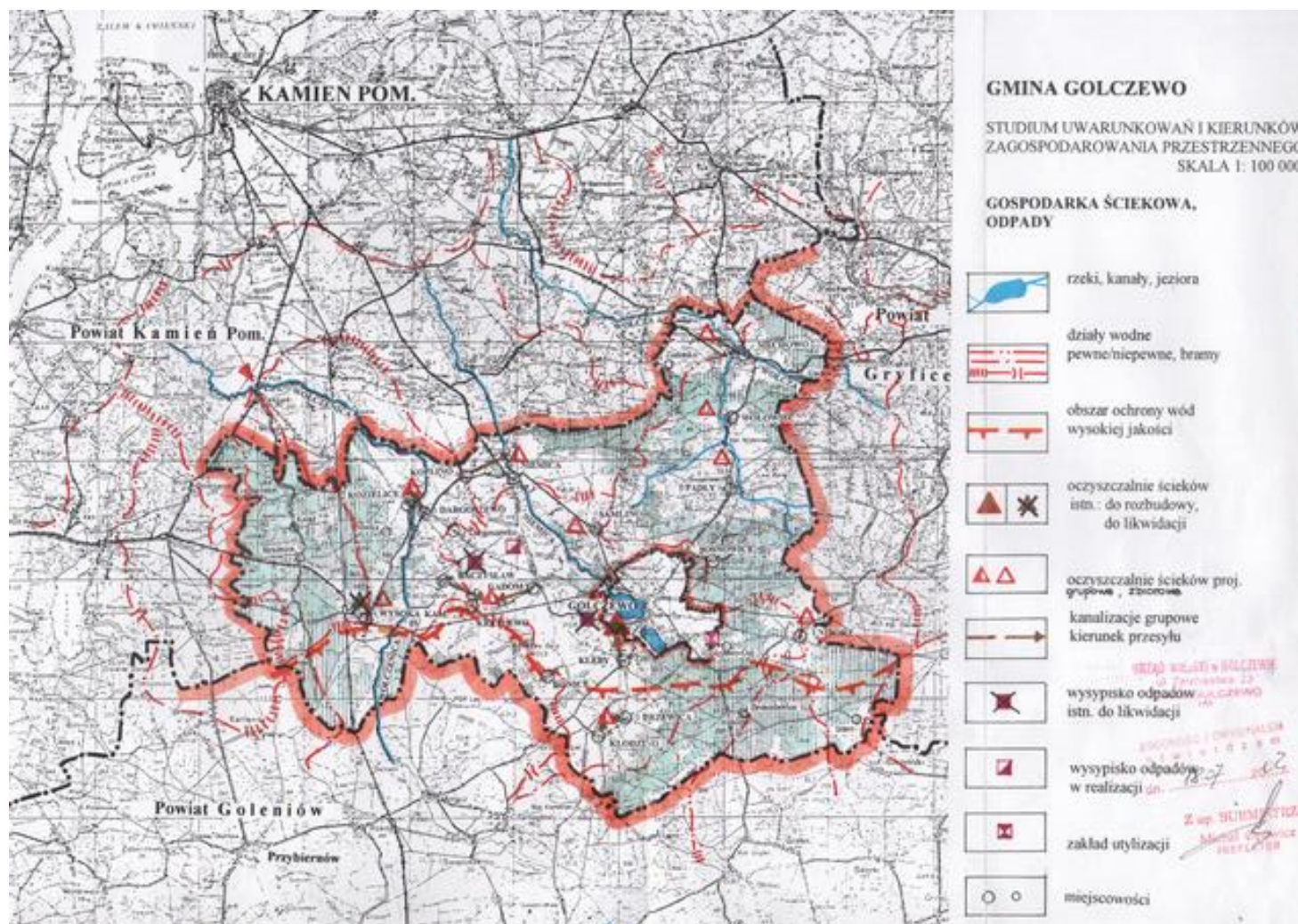
Źródło: <http://bip.goleczewo.pl/strony/1354.dhtml>

Rysunek 8. Gospodarka wodna w gminie Golczewo



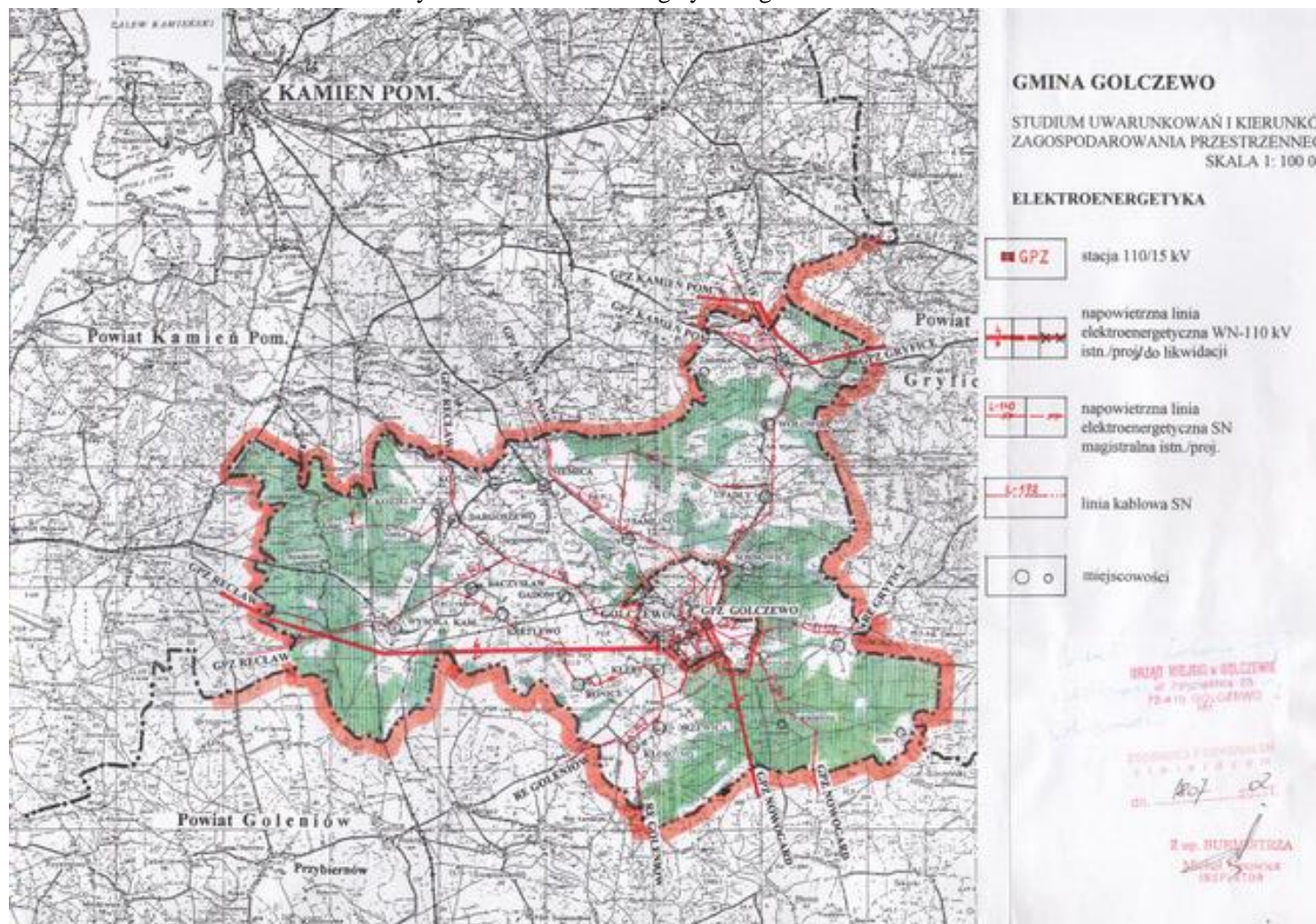
Źródło: <http://bip.golczewo.pl/strony/1354.dhtml>

Rysunek 9. Gospodarka ściekowa, odpady w gminie Golczewo



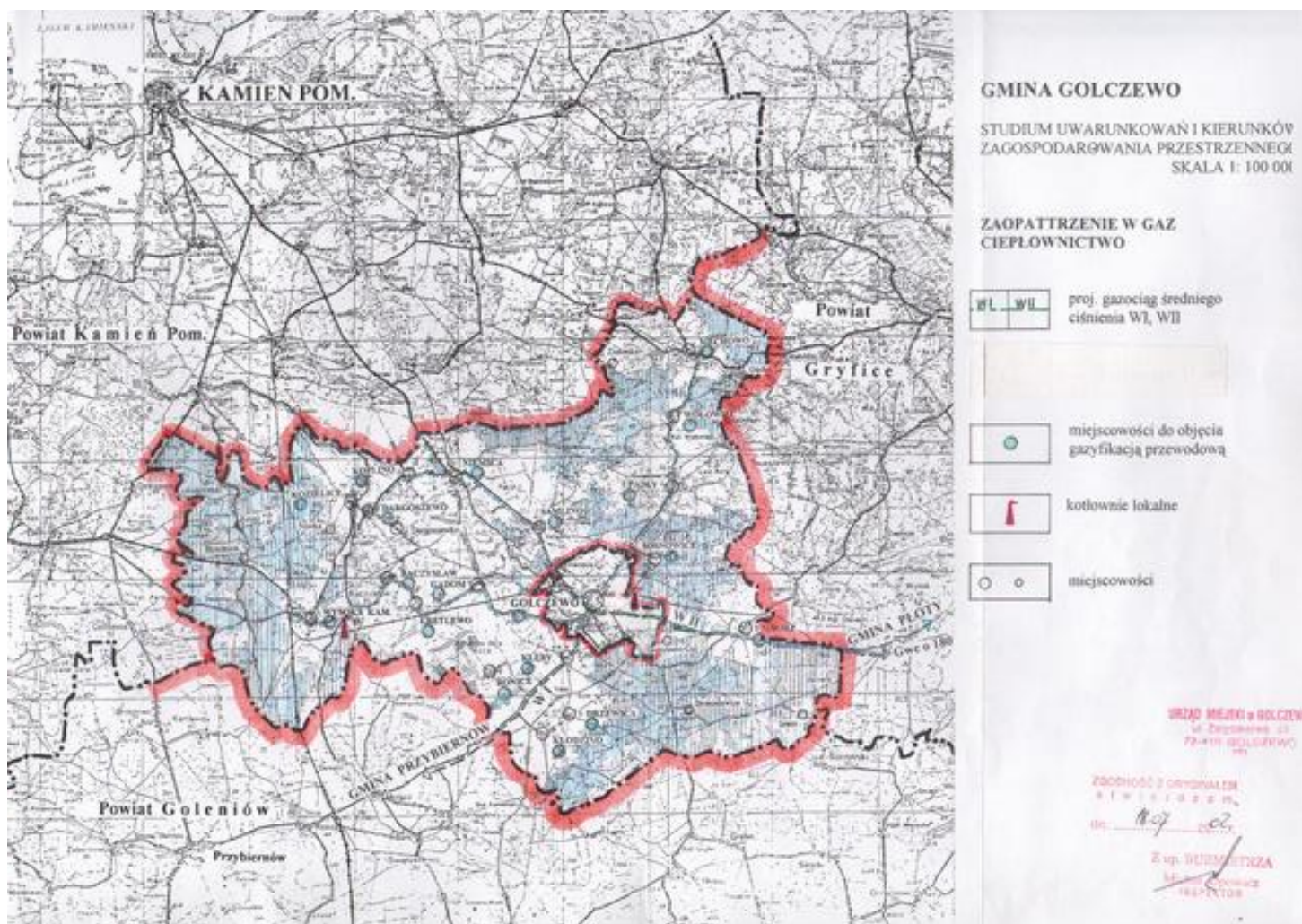
Źródło: <http://bip.golczewo.pl/strony/1354.dhtml>

Rysunek 10. Elektroenergetyka w gminie Goleczewo



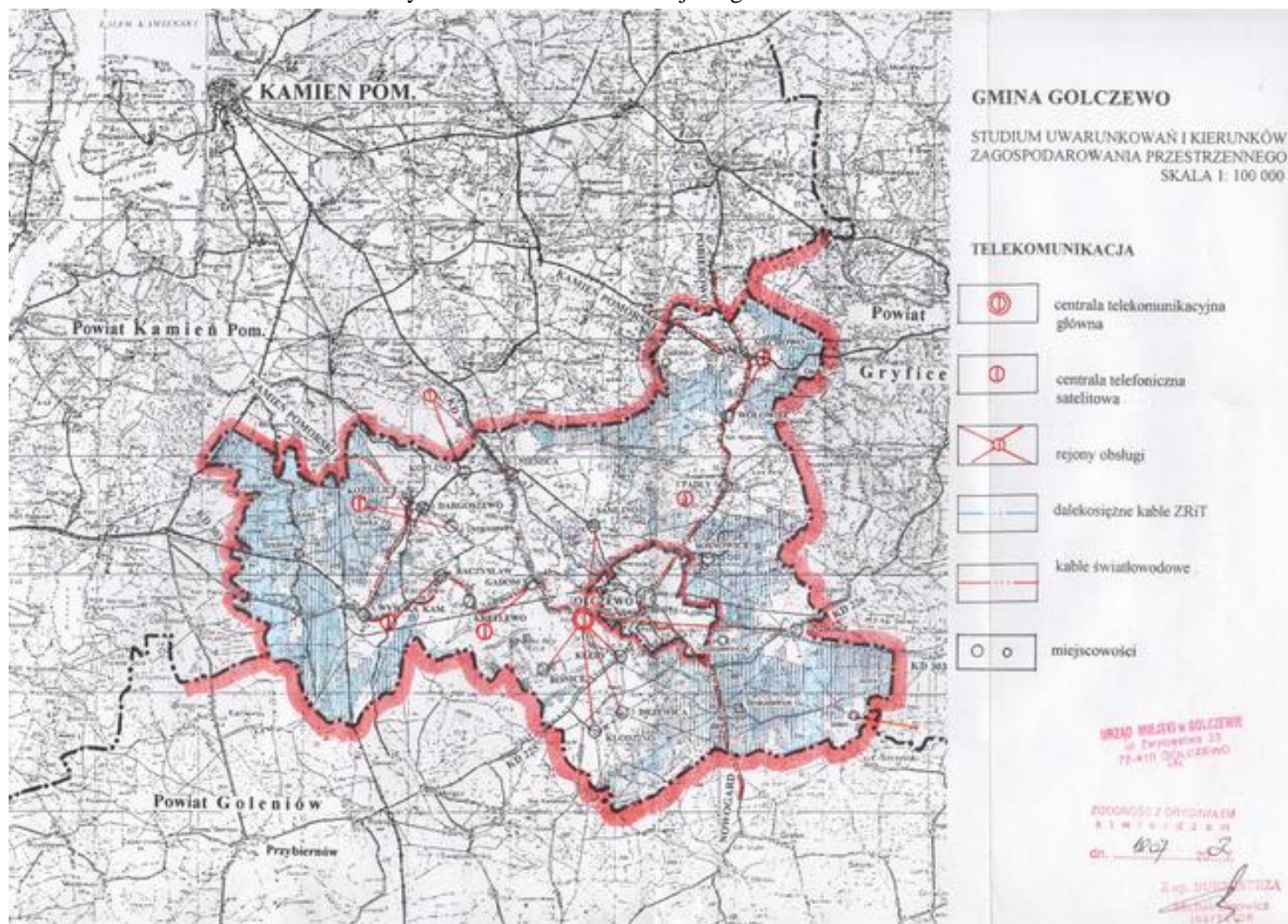
Źródło: <http://bip.goleczewo.pl/strony/1354.dhtml>

Rysunek 11. Zaopatrzenie w gaz, ciepłownictwo w gminie Golczewo



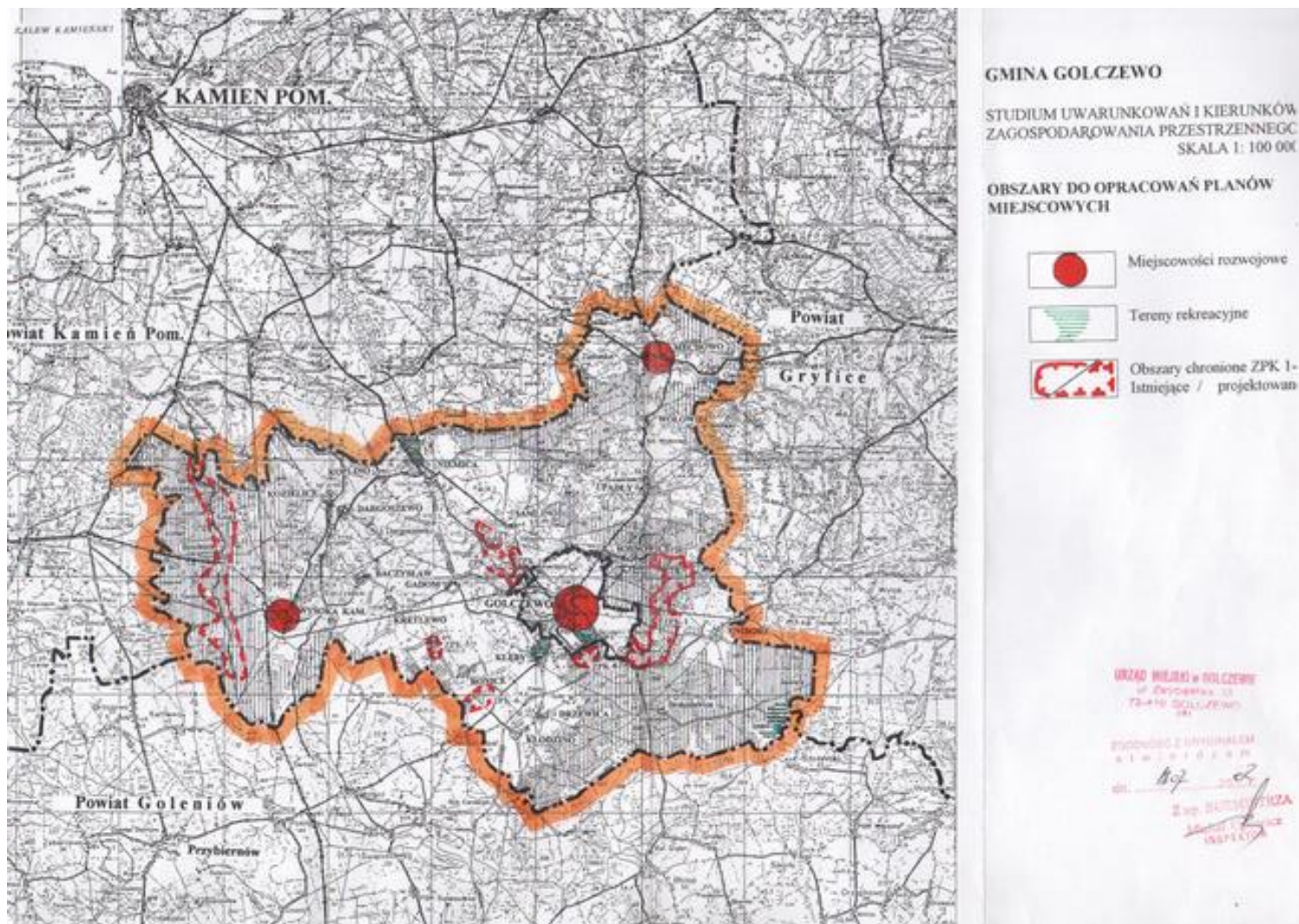
Źródło: <http://bip.golczewo.pl/strony/1354.dhtml>

Rysunek 12. Telekomunikacja w gminie Golczewo



Źródło: <http://bip.golczewo.pl/strony/1354.dhtml>

Rysunek 13. Obszary do opracowań planów miejscowych w gminie Golczewo



Źródło: <http://bip.golczewo.pl/strony/1354.dhtml>

Dla terenu miasta i gminy Golczewo, na dzień sporządzania Strategii obowiązuje osiem miejscowych planów zagospodarowania przestrzennego (dalej: mpzp), na podstawie których wydawane są pozwolenia na budowę i przyjmowane zgłoszenia robót budowlanych. W miejscowych planach zagospodarowania przestrzennego następuje również ustalenie przeznaczenia terenu, rozmieszczenie inwestycji celu publicznego oraz określenie zasad zagospodarowania przestrzennego i warunków zabudowy terenu.

Gmina Golczewo pokryta jest miejscowymi planami zagospodarowania przestrzennego, w 7,23%, co stanowi 1265 ha powierzchni gminy.

Tabela 24. Zestawienie obowiązujących Miejscowych planów zagospodarowania przestrzennego na terenie Gminy Golczewo (do roku 2021)

Lp.	Nazwa planu	Powierzchnia	Nr uchwały uchwalającej plan	Publikacja w Dz. Urz.
1.	Mpzp części obrębu Wysoka Kamińska, jednostki ewidencyjnej gminy Golczewo, obejmującego działki nr 278/2 - 278/49, (tereny o funkcji zabudowy mieszkaniowej jednorodzinnej i zabudowy rekreacyjnej).	10,1259 ha	Nr XXIX/191/05 z dnia 10 listopada 2005 r.	Dz. Urz. Woj. Zachodniopomorskiego Nr 115, poz. 2494
2.	Mpzp – część działki 16/6 obrębu Samlino, gm. Golczewo, (teren górniczy).	21,09 ha	Nr XIX /168/08 z dnia 29 grudnia 2008 r	Dz. Urz. Woj. Zachodniopomorskiego Nr 6, poz. 202

3.	Mpzp gminy Golczewo, część obrębu Golczewo 7, działka 568, (tereny o funkcji przemysłowej, usługowej i składowej).	4,66 ha	Nr XXXIV/292/10 z dnia 30 kwietnia 2010 r.	Dz. Urz. Woj. Zachodniopomorskiego Nr 46, poz. 978
4.	Mpzp dla obszaru w obrębach Baczysław, Dargoszewo. Kozielice, Kretlewo i Samlino, (tereny pod lokalizację elektrowni wiatrowych).	981,50 ha	XXXVII/316 /10 z dnia 30 czerwca 2010 r.	Dz. Urz. Woj. Zachodniopomorskiego Nr 81, poz. 1518
5.	Mpzp gminy Golczewo dla terenów położonych w części obrębów ewidencyjnych Kłęby i Kłodzino pod lokalizację siłowni wiatrowych z dopuszczeniem zabudowy zagrodowej	201,9 ha	Nr II/14/2014 z dnia 10 grudnia 2014 r.	Dz. Urz. Woj. Zachodniopomorskiego z 2015 r. poz. 16
6.	Mpzp gminy Golczewo w obrębach Samlino i Wołowiec, (tereny o funkcji rolniczej).	40,2 ha	Nr XXXIV/263/2017 z dnia 27 października 2017 r.	Dz. Urz. Woj. Zachodniopomorskiego z 2017 r. poz. 5367
7.	Mpzp gminy Golczewo w obrębie Mechowo, (tereny produkcji rolnej).	5,27 ha	Nr XI/81/2019 z dnia 23	Dz. Urz. Woj. Zachodniopomorskiego

			sierpnia 2019 r.	z 2019 r. poz. 5101
8.	Mpzp gminy Golczewo w obrębie Samlino, (tereny sportu i rekreacji).	0,70 ha	Nr XIII/93/2019 z dnia 25 października 2019 r.	Dz. Urz. Woj. Zachodniopomorskiego z 2019 r. poz. 5927

Źródło: opracowanie własne na podstawie <https://golczewo.e-mapa.net/wykazplanow/>

Tereny objęte miejscowym planem zagospodarowania przestrzennego względem obszaru gminy Golczewo przedstawiono na poniższej mapie:

Rysunek 14. Zasięg obszarów objętych mpzp na tle Gminy Golczewo



Źródło: <https://golczewo.e-mapa.net/wykazplanow/>

Wskazane w Strategii Rozwoju cele oraz kierunki działań będą wprowadzane w życie przede wszystkim na terenach funkcjonalno-przestrzennych gminy Golczewo. W latach 2021-2030 na terenie gminy wyznaczono kilkanaście przedsięwzięć, których realizacja przyczyni się do poprawy jakości usług i urządzeń niezbędnych do prawidłowego funkcjonowania wspólnoty samorządowej.

W zakresie **infrastruktury technicznej** planowane są:

1. budowa kanalizacji sanitarnej w Wysokiej Kamieńskiej wraz z oczyszczalnią ścieków;
2. budowa kanalizacji Golczewo-Gadom-Niemica-Kretlewo lub Niemica – Samlino;
3. modernizacja kanalizacji deszczowej i uporządkowanie gospodarki związanej z odprowadzeniem wód opadowych na terenie miasta Golczewo.

W zakresie **infrastruktury transportowej** planowane są:

1. budowa ścieżek rowerowych na terenie gminy;
2. przebudowa dróg na terenie gminy;
3. budowa sieci oświetlenia ulicznego na terenach wiejskich gminy;
4. budowa obwodnicy Golczewa.

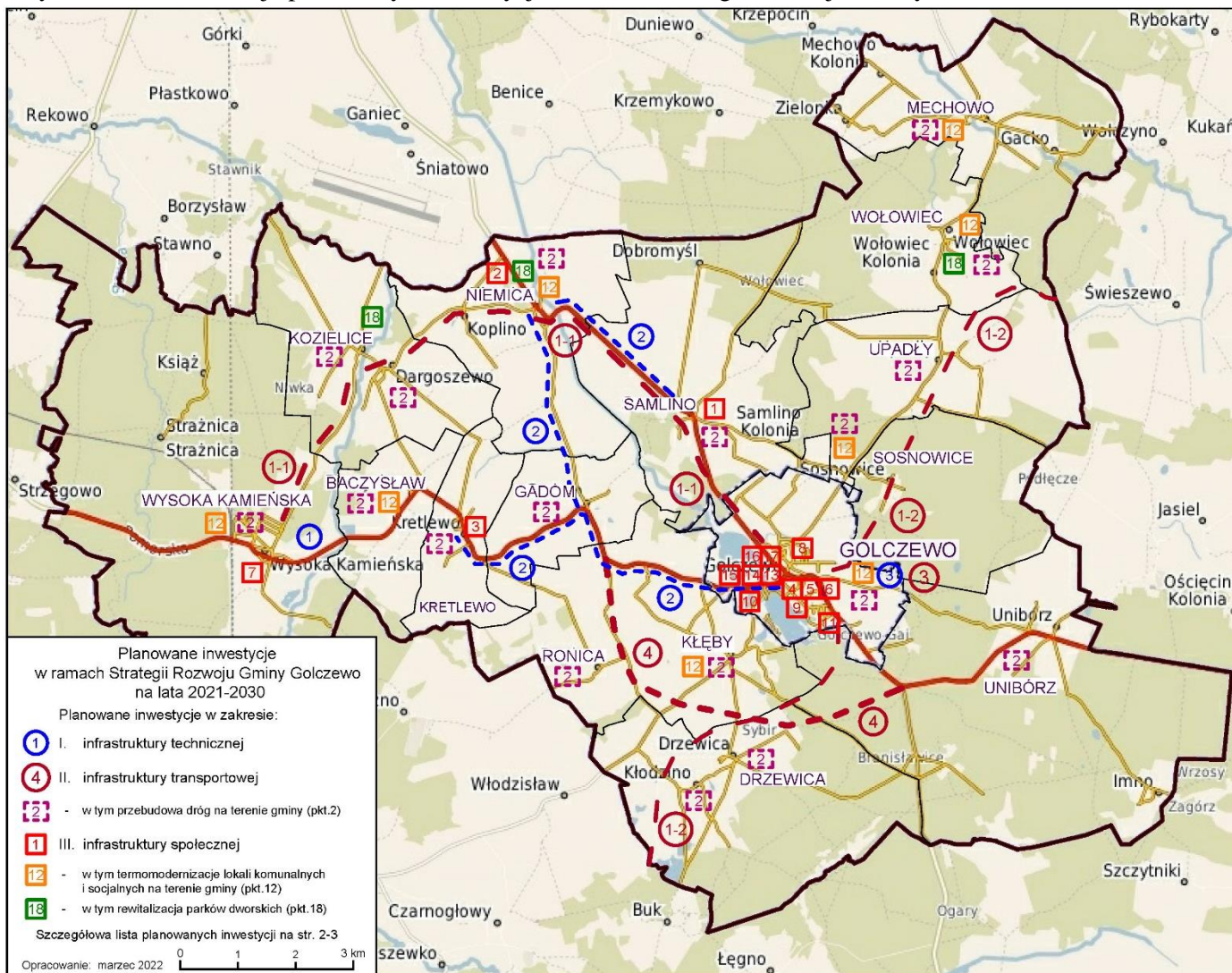
W zakresie **infrastruktury społecznej** planowane są:

1. budowa świetlicy wiejskiej w Samlinie i Mechowie wraz z budową instalacji fotowoltaicznej;
2. przebudowa świetlicy wiejskiej w Niemicy wraz z budową instalacji fotowoltaicznej;
3. adaptacja budynku na świetlicę wiejską w Kretlewie;
4. termomodernizacja Urzędu Miejskiego w Golczewie wraz z instalacją fotowoltaiczną.
5. budowa instalacji fotowoltaicznej przy ZSP w Golczewie;
6. modernizacja budynku ZSP w Golczewie na potrzeby utworzenia żłobka miejskiego;
7. termomodernizacja i rozbudowa Szkoły Podstawowej w Wysokiej Kamieńskiej wraz z instalacją fotowoltaiczną;
8. modernizacja budynków po byłym dworcu PKP w Wysokiej Kamieńskiej i w Golczewie na cele publiczne, turystyczne i kulturalne;
9. zagospodarowanie plaży miejskiej w Golczewie;
10. zagospodarowanie Wzgórza Zamkowego w Golczewie;
11. budowa wielorodzinnego budynku mieszkalnego (mieszkania socjalne i komunalne);

12. termomodernizacje lokali komunalnych i socjalnych na terenie gminy;
13. modernizacja pomieszczeń przy ul. Zwycięstwa 12 w celu dostosowania ich do obowiązujących przepisów przeciwpożarowych;
14. modernizacja pomieszczeń przy ul. Zwycięstwa 10 celem dostosowania ich do organizacji zajęć warsztatowych o różnej tematyce;
15. remonty elewacji budynków na terenie gminy;
16. organizacja w siedzibie GOKiS i na terenie gminy Golczewo wydarzeń kulturalnych skierowanych do wszystkich grup wiekowych lokalnej społeczności;
17. rewitalizacja terenu parków dworskich w Niemicy, Kozielicach, Wołowcu;
18. rewitalizacja Parku Dworskiego w Ronicy.

Szczegółową lokalizację planowanych projektów przedstawiono na poniższej mapie.

Rysunek 15. Lokalizacja planowanych inwestycji w ramach Strategii Rozwoju Gminy Golczewo na lata 2021-2030



Źródło: Opracowanie własne

ROZDZIAŁ 4.2 USTALENIA I REKOMENDACJE W ZAKRESIE KSZTAŁTOWANIA I PROWADZENIA POLITYKI PRZESTRZENNEJ W GMINIE

Polityka przestrzenna gminy Golczewo jest integralną częścią polityki rozwoju gminy. To właśnie ona określa główne zasady rozwoju i kierunków, zgodnie z którymi kształtowana jest funkcjonalność gminy w zakresie sposobów użytkowania, zagospodarowania oraz przeznaczenia terenów gminnych. Ponadto, ustalenia i rekomendacje w zakresie kształtowania i prowadzenia polityki przestrzennej wskazują główne działania planistyczne, które są nieodzownym elementem do prawidłowej realizacji celów strategicznych.

Zamierzone do realizacji kierunki działań gminy Golczewo, obejmują przede wszystkim czynności związane z zaspokajaniem potrzeb społecznych, kształtowaniem struktur przestrzennych czy rozbudową i modernizacją komunikacji oraz inżynierii. Ich priorytetem jest osiągnięcie zrównoważonego rozwoju społeczno-gospodarczego oraz kształtowanie właściwych struktur przestrzennych.

W ramach planowanego rozwoju gminy Golczewo, a przede wszystkim mając na celu poprawę warunków bytowych mieszkańców gminy, w zakresie kształtowania i prowadzenia polityki przestrzennej zakłada się:

1. W sferze planowania przestrzennego:
 - a. dalszą koncentrację miejsc pracy, budownictwa mieszkaniowego i usług na terenie miasta,
 - b. stworzenie warunków do rozwoju funkcji gospodarczych o charakterze nierolniczym i zabudowy mieszkaniowo - usługowej na terenach wiejskich,
 - c. poprawę warunków zamieszkania poprzez prawidłowe kształtowanie struktur związanych z miejscem pracy, zamieszkania i wypoczynku,
 - d. w odniesieniu do modelu obsługi mieszkańców utrzymuje się istniejący system obsługi i trendy rozwojowe, preferując lokalizację usług publicznych i komercyjnych na terenie miasta i we wsiach o znacznym zaludnieniu i obsługujących sąsiednie jednostki osadnicze: Wysoka Kamińska, Mechowo.
2. W sferze infrastruktury społecznej:

- a. kontynuację zadań związanych z realizacją budownictwa mieszkaniowego, mieszkań komunalnych,
- b. dostosowanie poziomu wyposażenia szkół podstawowych i średnich do wymaganych standardów związanych z poprawą kultury i sportu (biblioteki, świetlice, sale gimnastyczne, boiska sportowe),
- c. realizację urządzeń inżynierskich (oczyszczalni, sieci kanalizacyjnej i gazowej),
- d. przystosowanie istniejących niewykorzystanych obiektów lub niewykorzystanych w pełni (świetlice) na rzecz ośrodków rehabilitacji i terapii zajęciowej dla dzieci z niepełnosprawnościami,
- e. tworzenie w ramach istniejącej już funkcji upowszechniania kultury ośrodków integracji środowiskowej w Golczewie i większych wsiach,
- f. realizację obiektów z zakresu upowszechniania kultury (lub przystosowania istniejących obiektów na ten cel) we wsiach: Gadam, Kretlewo, Samlino i Upadły.
- g. urządzenie placów zabaw, boisk sportowych we wsiach: Kłęby, Samlino i Upadły,
- h. poprawę stanu ulic i dróg oraz usprawnienie połączeń komunikacyjnych,
- i. uporządkowanie istniejącego zagospodarowania wsi o funkcji turystycznej, (w tym rewaloryzacja starej zabudowy w ramach środków budżetowych i pozabudżetowych), urządzenie terenów sportowych,
- j. zmiana terenów o funkcji rolniczej na funkcje przemysłowe, składowe, usługowe, na kierunku wschodnim miasta Golczewo (obręb geodezyjny nr 7), w sąsiedztwie byłego zakładu utylizacji zwierząt – zrealizowano,
- k. przeznaczenie terenów położonych na działkach: nr 230/2 obręb Upadły, 320/4 obręb Kłodzino, 142 i 144 obręb Kłęby, 114/1 obręb Samlino, 25 obręb Drzewica, a także części działki nr 216/21 obręb Niemica, części działki nr 269 obręb Golczewo 3, części działek nr 219/6 i 219/7 obręb Niemica pod inwestycje celu publicznego, a w szczególności infrastrukturę w zakresie kultury i kultury fizycznej oznaczonych na rysunku Studium symbolem US – teren sportu i rekreacji.

3. W zakresie osadnictwa:

- a. konieczność poprawy dostępności do urządzeń usługowych poprzez lokalizację obiektów z zakresu infrastruktury społecznej, stanowiących zadania własne gminy, przede wszystkim w Golczewie-
 - b. stosowanie preferencji lokalizacyjnych dla usług komercyjnych w wyznaczonych ośrodkach obsługi ludności.
 - c. kontynuację istniejących trendów (bardziej optymalne wykorzystanie walorów miasta Golczewa dla rozwoju funkcji turystycznej),
 - d. rozwój funkcji rekreacyjnych we wsiach: Kłęby, Imno i Mechowo,
 - e. aktywizację funkcji agroturystycznej w Golczewie oraz we wsiach: Kłęby, Samlino, Koplino, Niemica, Mechowo i Drzewica oraz w istniejących leśniczówkach i gajówkach z możliwością adaptacji istniejących obiektów na cele rekreacyjne.
4. W zakresie działalności rolniczej:
- a. preferowanie gospodarstw specjalistycznych i stymulowanie procesów scalania gruntów na rzecz powiększania areálu gospodarstw,
 - b. przekształcenie państwowych gruntów rolnych na rzecz rolnictwa indywidualnego,
 - c. prowadzenie upraw roślin towarowych i wysoko intensywnych (w tym warzywnictwa) zwiększając opłacalność produkcji,
 - d. preferowanie rozwoju małych zakładów przetwórstwa rolno-spożywczego w branży przechowalniczej, wstępnego przetworzenia oraz rozwoju przemysłu zbożowo młynarskiego.
5. W sferze turystyki:
- a. preferowanie rozwoju przemysłu turystycznego niekolidującego ze środowiskiem przyrodniczym.
 - b. wyznaczenie terenów pod zagospodarowanie rekreacyjne w postaci bazy noclegowej zapleczem paraturystycznym, na terenach najbardziej atrakcyjnych dla turystyki pobytowej a zarazem nie wywołujących negatywnych skutków w środowisku przyrodniczym,
 - c. wyznaczenie obszarów predysponowanych do rozwoju turystyki krajoznawczej, o dużych wartościach przyrodniczych, dostępne do penetracji turystycznej z zaleceniem zagospodarowania szlaków turystycznych, ścieżek spacerowych i dydaktycznych, parkingów i punktów widokowych.

- d. wskazanie miejscowości predysponowanych do rozwoju agroturystyki (Golczewo, Kłęby, Samlino, Koplino, Niemica, Mechowo i Drzewica) i turystyki pobytowej (Golczewo, Kłęby, Imno, Mechowo, Koplino, Wysoka Kamińska).
 - e. na terenach o znacznych walorach przyrodniczych (objętych ochroną z tytułu przepisów szczególnych) proponuje się wyznaczenie ścieżek turystycznych i dydaktycznych z punktami widokowymi.
 - f. Na terenach z predyspozycjami do rozwoju turystyki krajoznawczej wskazane jest wyznaczenie tras turystycznych, rowerowych nawiązujących do krajowych i regionalnych tras rowerowych, tras kajakowych (np. na rzekach Wołczenicy i Niemicy), stanic wodnych (jez. Okonie, wsie Niemica i Kozielice), pól namiotowych, kempingowych w rejonie gajówek i leśniczówek, przy trasach turystycznych, w sąsiedztwie obszarów o wybitnych walorach przyrodniczych.
6. W zakresie komunikacji:
- a. korektę drogi nr 108 w rejonie miejscowości Gadam, Kretlewo i Baczysław,
 - b. budowę wiaduktu nad koleją w Wysokiej Kamińskiej, na południe istniejącego stosunku do istniejącego przebiegu drogi nr 108 ze względu na rangę linii kolejowej Szczecin Dąbie - Świnoujście (linia objęta umową europejską AGC - o głównych międzynarodowych liniach kolejowych),
 - c. Modernizację dróg, a w szczególności: drogi nr 41 181 i 41 132, relacji Przybiernów - Golczewo - Stuchowo, drogi nr 41 193 Kozielice - Rekowo (nawierzchnia gruntowa), drogi nr 41 143 (zaniżona szerokość drogi do 3 m), drogi nr 41 182,
 - d. modernizację linii Szczecin Dąbie - Świnoujście (E-59) (przystosowanie do podwyższonych prędkości), z zachowaniem stacji kolejowej w Wysokiej Kamińskiej jako stacji węzłowej i przystanku pasażerskiego,
 - e. utrzymanie linii Wysoka Kamińska - Kamień Pomorski,
 - f. budowa ścieżek rowerowych, ze szczególnych uwzględnieniem tras w kierunku Gryfic, Łożnicy, wzdłuż drogi wojewódzkiej 106 oraz 108,
 - g. budowę parkingów na terenach rekreacyjnych.
7. W sferze gospodarki wodo-ściekowej:
- a. utrzymuje się istniejący system zaopatrzenia w wodę z dopuszczeniem rozbudowy istniejących wodociągów (w oparciu o potrzeby i warunki

hydrogeologiczne). Przy zabudowie rozproszonej dopuszcza się zaopatrzenie w wodę z ujęć własnych.

- b. zaleca się prowadzenie zintegrowanego systemu monitoringu w zakresie jakości oraz ilości poboru wód podziemnych.
 - c. istniejące studnie awaryjne i baseny przeciwpożarowe należy przystosować do sprawnego uruchomienia eksploatacyjnego w przypadku wystąpienia sytuacji kryzysowych.
 - d. zakłada się zwiększenie wielkości zasobów dyspozycyjnych w zlewni m.in. poprzez poszerzanie i pogłębianie istniejących zbiorników retencyjnych.
 - e. kompleksowe rozwiązywanie regulacji rzek, przepływu, retencji i stanu wód w układach całych zlewni, z uwzględnieniem rozwoju systemów melioracyjnych.
 - f. przyjmuje się docelowo objęcie kanalizacją sanitarną wszystkich obszarów, centralnie zaopatrywanych w wodę.
 - g. zakłada się modernizację i rozbudowę oczyszczalni ścieków w Golczewie z zasięgiem obsługi miasta, terenów wiejskich,
 - h. zakłada się budowę oczyszczalni ścieków i kanalizacji dla wsi Wysoka Kamińska, z wykorzystaniem istniejących obiektów jako przepompowni ścieków;
 - i. budowa sieci kanalizacji sanitarnej w kierunku Gadam – Kretlewo – Niemica, z możliwością rozbudowy w kierunku Kozielice – Dargoszewo i Baczyśław;
 - j. Rozbudowa sieci kanalizacji sanitarnej w stronę Ronicy, Kłodzina, Drzewicy, Sosnowic i Upadłych,
 - k. budowa oczyszczalni ścieków dla wsi Mechowo, Wołowiec.
8. W zakresie zaopatrzenia w gaz:
- a. wariantowe doprowadzenie gazociągu średniego ciśnienia,
 - b. podłączenie odbiorców do sieci średniego ciśnienia za pośrednictwem reduktorów indywidualnych lub grupowych,
 - c. budowa gazociągów na terenie gminy.
9. W zakresie zaopatrzenia w ciepło:
- a. preferowanie wprowadzania opalania gazem, olejem opałowym, energią elektryczną w celu minimalizacji emisji zanieczyszczenia atmosfery,

- b. preferuje się instalowanie wysokosprawnych źródeł ciepła i poprawę izolacji cieplnej budynków,
- c. zaleca się instalowanie niekonwencjonalnych, ekologicznych źródeł ciepła (energii słońca, wiatru, pompy ciepłne, biogaz, itp.).

Realizacja przyjętych kierunków polityki przestrzennej gminy określonych głównie w studium uwarunkowań i kierunków zagospodarowania przestrzennego następuje w miejscowych planach zagospodarowania przestrzennego, i decyzjach administracyjnych, wydawanych na podstawie planów oraz poprzez programy rozwoju. Główne działania związane z polityką przestrzenną gminy Golczewo obejmują:

- opracowanie miejscowych planów zagospodarowania przestrzennego w celu realizacji zakładanych programów inwestycyjnych,
- prowadzenie odpowiedniej polityki gruntami (komunalizacja, sprzedaż i dzierżawa gruntów),
- działania bezinwestycyjne na rzecz ochrony środowiska przyrodniczego i kulturowego, tzw. ochrona bierna,
- działania o charakterze promocyjnym, marketingowym itp.

W celu poprawy warunków życia mieszkańców miasta i gminy Golczewo niezwykle ważnym elementem jest właściwe określenie priorytetów, zarówno w sferze planowania przestrzennego, jak i realizacji zamierzonych inwestycji, strategii czy programów, biorąc pod uwagę ograniczone możliwości budżetowe gminy oraz najistotniejsze potrzeby jej mieszkańców i innych interesariuszy. Prowadzenie wyżej wskazanych działań będzie odbywać się przy założeniu współpracy z interesariuszami, w szczególności z instytucjami publicznymi, przedsiębiorcami, mieszkańcami gminy oraz przyszłymi inwestorami.

Właściwie sprawowana polityka przestrzenna, ma na celu umożliwienie realizacji zadań publicznych stojących przed samorządem z zakresu infrastruktury społecznej i technicznej, a także poprawę kondycji ekonomicznej gminy. Działania te przyczyniają się do zwiększenia budżetu gminy i zmniejszenia bezrobocia poprzez stworzenie nowych miejsc pracy, przy zastosowaniu polityki promocyjnej.

Wyznaczone ustalenia i rekomendacje dla realizacji polityki przestrzennej gminy Golczewo realizowane będą również przez m.in. działania wskazane w ramach celów priorytetowych oraz

przykładowe zadania planowane do realizacji przez gminę Golczewo w okresie obowiązywania niniejszego dokumenty tj. latach 2021-2030.

Wszystkie wymienione powyżej dokumenty tworzą istotną część prowadzenia i kształtowania polityki przestrzennej gminy Golczewo. W sytuacji, gdy nastąpi konieczność zaktualizowania, któregoś z ww. dokumentów, zmiany te powinno się również dostosować do przedstawionych ustaleń. Wierne odwzorowanie i powiązanie powyższych dokumentów poprzez ich aktualizowanie, pozwoli na stworzenie spójnej polityki funkcjonalno-przestrzennej gminy Golczewo kształtowanej przez władze samorządowe.

ROZDZIAŁ 5. OBSZARY STRATEGICZNEJ INTERWENCJI

ROZDZIAŁ 5.1 OBSZARY STRATEGICZNEJ INTERWENCJI W STRATEGII ROZWOJU WOJEWÓDZTWA ZACHODNIOPOMORSKIEGO

Strategia Rozwoju Województwa Zachodniopomorskiego do roku 2030 określa obszary strategicznej interwencji (dalej: OSI), jako obszary będące przedmiotem koncentracji działań ukierunkowanych terytorialnie, w tym obszary problemowe, na terenie których identyfikowane są szczególne potencjały lub zjawiska niekorzystne dla rozwoju społeczno-gospodarczego tego obszaru i jego ludności.

Strategia Rozwoju Województwa Zachodniopomorskiego ustanawia nowy ład programowania i prowadzenia polityki rozwoju przesądając m.in. o „terytorialnej i funkcjonalnej koncentracji wsparcia”, w celu stworzenia warunków dla zrównoważonego rozwoju obszarów funkcjonalnych i wsparcie ich wewnętrznej dynamiki.

Programowanie i wdrażanie ukierunkowanego wsparcia OSI realizowane jest w ramach całego Zachodniopomorskiego Modelu Programowania Rozwoju – trójszczeblowego systemu regionalnych dokumentów strategicznych oraz zasad ich wdrażania. Na pierwszy szczebel programowania strategicznego składają się Strategia Rozwoju Województwa Zachodniopomorskiego oraz Plan Zagospodarowania Przestrzennego Województwa Zachodniopomorskiego. Drugi szczebel tworzą sektorowe Polityki Rozwoju oraz Programy Strategiczne, a trzeci szczebel programowania strategicznego stanowią Sektorowe Dokumenty Programowe.

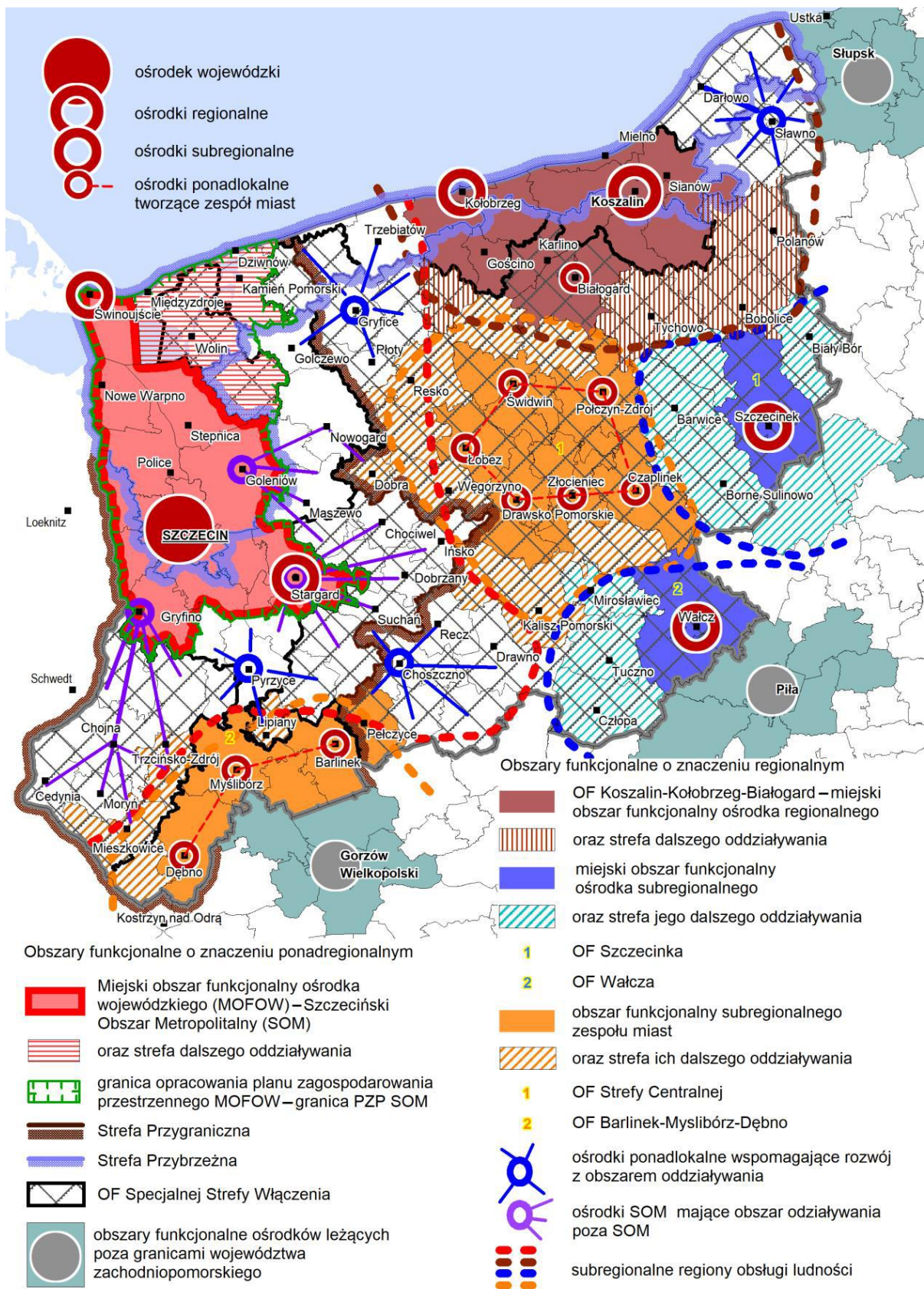
Identyfikacja i delimitacja obszarów strategicznej interwencji na terenie województwa zachodniopomorskiego odbywa się na bazie obszarów funkcjonalnych wskazanych w Planie Zagospodarowania Województwa Zachodniopomorskiego. Polityka terytorialna w stosunku do obszarów strategicznej interwencji województwa zachodniopomorskiego adresowana jest do następujących podstawowych poziomów obszarów funkcjonalnych:

1. Obszary funkcjonalne o znaczeniu ponadregionalnym, do których zaliczono
 - a. Szczeciński Obszar Metropolitalny jako miejski obszar funkcjonalny ośrodka wojewódzkiego, w skład którego wchodzi gminy Stowarzyszenia

Szczecińskiego Obszaru Metropolitalnego wraz ze strefą dalszego oddziaływania,

- b. Obszar Funkcjonalny Strefy Przybrzeżnej jako obszar szczególnego zjawiska w skali makroregionalnej,
 - c. Obszar Funkcjonalny Strefy Przygranicznej jako obszar wymagający restrukturyzacji i rozwoju nowych funkcji przy wsparciu instrumentów właściwych polityce regionalnej,
 - d. Obszar Funkcjonalny Specjalnej Strefy Włączenia jako obszary wiejskie wymagające wsparcia procesów rozwojowych, kumulacji negatywnych zjawisk o charakterze społeczno-gospodarczym oraz konfliktów przestrzennych związanych ze sposobem wykorzystania ich potencjału przyrodniczego i kulturowego.
2. Obszary funkcjonalne o znaczeniu regionalnym, do których przypisano:
- a. Koszalińsko-KołobrzESCO-Białogardzki Obszar Funkcjonalny (KKB OF) jako miejski obszar funkcjonalny ośrodka regionalnego wraz ze strefą dalszego oddziaływania,
 - b. Obszar Funkcjonalny Szczecinka i Wałcza jako miejskie obszary funkcjonalne ośrodków subregionalnych wraz ze strefą dalszego oddziaływania,
 - c. Obszar Funkcjonalny subregionalnego zespołu miast Strefy Centralnej wraz ze strefą dalszego oddziaływania,
 - d. Obszar Funkcjonalny subregionalnego zespołu miast: Barlinek-Myślibórz-Dębno wraz ze strefą dalszego oddziaływania.
 - e. Obszary funkcjonalne w województwie zachodniopomorskim.

Rysunek 16. Obszary funkcjonalne w województwie zachodniopomorskim



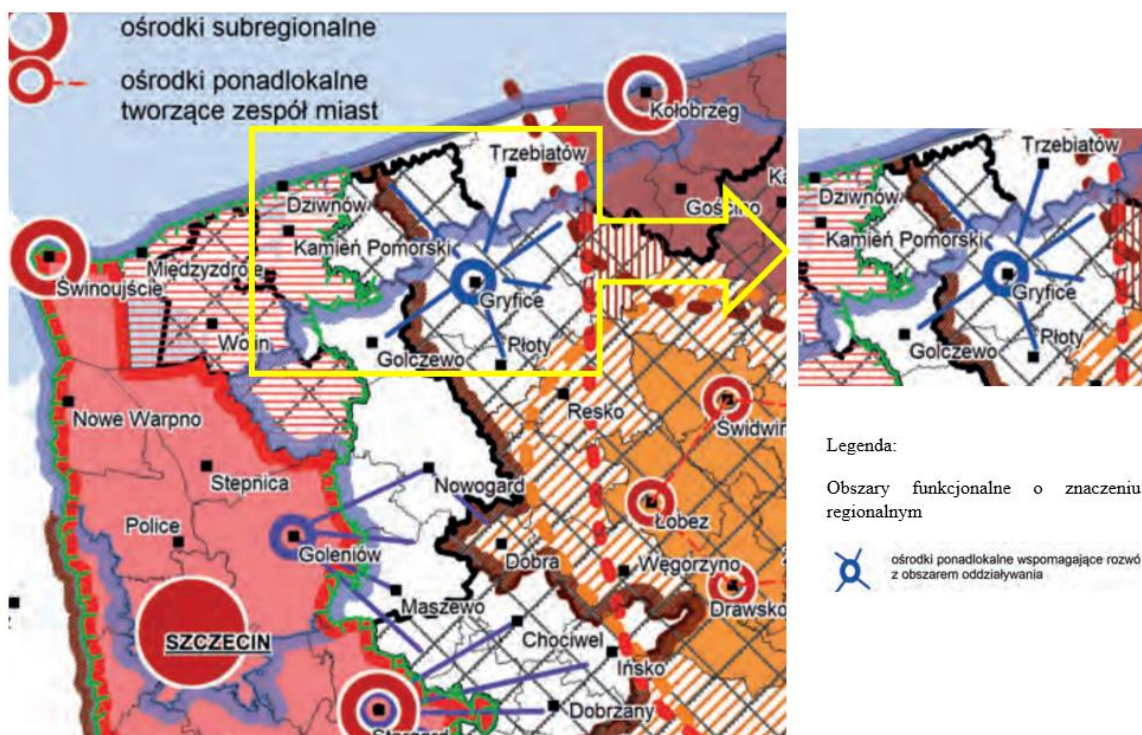
Źródło: Strategia Rozwoju Województwa Zachodniopomorskiego do roku 2030;

<http://bip.rbip.wzp.pl/sites/bip.wzp.pl/files/articles/srwz2030size0.pdf>

Strategia Rozwoju Województwa Zachodniopomorskiego ukierunkowana jest na zintegrowane wsparcie różnych terytoriów. Dokument ten zakłada odchodzenie od myślenia o rozwoju zamkniętym w granicach administracyjnych poszczególnych jednostek samorządu terytorialnego i przechodzenie do rozumienia rozwoju terytorialnego, jako pobudzenia potencjału obszaru delimitowanego jego cechami funkcjonalnymi. Województwo zachodniopomorskie przejawia rozmaite i przenikające się związki funkcjonalne związane z uwarunkowaniami społecznymi, gospodarczymi i przestrzennymi, których rozpoznanie umożliwi wyznaczenie wspólnej wizji działań oraz wypracowanie spójnej ingerencji. W dodatku wyjście poza granice administracyjne powiązane jest ze zharmonizowaniem posunięć różnorodnych podmiotów oraz ich scalenia w pakiet o zakresie odpowiadającym potrzebom rozwojowym danego obszaru.

Do tych obszarów, zaliczana jest również gmina Golczewo, która pośród obszarów funkcjonalnych o znaczeniu regionalnym, została określona, jako ośrodek ponadlokalny wspomagający rozwój z obszarem oddziaływania.

Rysunek 17. Lokalizacja gminy Golczewo na tle obszarów funkcjonalnych województwa zachodniopomorskiego.



Źródło: opracowanie własne na podstawie Strategii Rozwoju Województwa Zachodniopomorskiego do roku 2030;
<http://bip.rbip.wzp.pl/sites/bip.wzp.pl/files/articles/srwz2030size0.pdf>

W ramach poszczególnych celów oraz kierunków rozwoju odnoszących się w szczególności do obszarów funkcjonalnych województwa zachodniopomorskiego, wyznaczonych w Planie zagospodarowania przestrzennego dla gminy Golczewo przewidziano podjęcie następujących działań:

- Cel VII. Poprawa zewnętrznej i wewnętrznej dostępności transportowej oraz sprawności systemu transportowego.
 - Kierunek 2. Usprawnienie systemu dróg wojewódzkich, spójnego przestrzennie z systemem dróg krajowych.
 - *Zalecenia:* Zabezpieczenie rezerwy terenu pod budowę obwodnic w ciągach dróg wojewódzkich w miejscowościach: Białogard, Pyrzyce, Lipiany, Choszczno, Łobez, Świdwin, Golczewo, Pełczyce, Trzebież, Warnice/Barnim.
 - Kierunek 3. Kształtowanie systemu zewnętrznych i wewnętrznych kolejowych powiązań transportowych.
 - *Zalecenia:* Reaktywacja połączeń kolejowych, w tym nr 420 Worowo – Płoty – Wysoka Kamieńska. (Obszar działania to gminy: Golczewo, Gryfice, Płoty, Resko, Radowo Małe).
- Cel IX. Rozbudowa infrastruktury technicznej, poprawa gospodarki wodno-ściekowej, rozwój energetyki wykorzystującej odnawialne źródła energii i zwiększenie dostępności cyfrowej.
 - Kierunek 2. Rozbudowa i modernizacja sieci i urządzeń elektroenergetycznych.
 - Ustalenia: Budowa, przebudowa i modernizacja sieci dystrybucyjnej wysokiego napięcia WN-110 kV, w tym budowa linii napowietrznej Golczewo-Nowogard oraz przebudowa linii Golczewo-Nowogard.
 - Kierunek 5. Działania na rzecz wykorzystywania potencjału województwa w sektorze biogospodarki dla rozwoju energetyki odnawialnej
 - Ustalenia: Wykorzystywanie potencjału biogazu rolniczego dla rozwoju biogazowni rolniczych (Obszar działania: Barwice, Będzino, Białogard, Biesiekierz, Borne Sulinowo, Darłowo, Golczewo, Goleniów, Gryfino, Gryfice, Kamień Pomorski, Kobylanka, Maszewo, Nowogard, Pełczyce, Polanów, Połczyn-Zdrój, Przybiernów, Sławno, Stargard, Czarnowo, Szczecin, Świdwin, Świerzno, Trzebiatów, Wierzchowo, Wolin).

- Kierunek 7. Racjonalne wykorzystanie zasobów wód do celów komunalnych, gospodarczych i przemysłowych.
 - Ustalenia: Stworzenie regionalnego systemu zaopatrzenia pasa nadmorskiego w wodę do spożycia, opartego na zasobach wód podziemnych i powierzchniowych, ze wskazaniem alternatywnego źródła z wód powierzchniowych jeziora Ostrowo i Piaski w zlewni Wołcznicy oraz udokumentowanych zasobów eksploatacyjnych wód podziemnych w rejonie Kodrąbka oraz Kołczewka lub ujęcia wody powierzchniowej na terenie starorzecza Mulnik (Obszar działania obejmuje: Golczewo, Kamień Pomorski, Nowogard, Osina, Wolin, Międzyzdroje, Świnoujście, Dziwnów).
 - Ustalenia: Ustanowienie zlewni rzeki Wołcznicy jako zlewni wód wysokiej jakości (w tym ochrony wód powierzchniowych jeziora Ostrowo i jeziora Piaski) – obszar oddziaływania to gminy Golczewo, Kamień Pomorski, Nowogard, Osina, Przybiernów, Płoty, Stepnica, Wolin.

Podstawą budowania potencjału wdrożeniowego Strategii Rozwoju Województwa Zachodniopomorskiego w perspektywie do roku 2030 jest wzmocnienie aspektów związanych ze wsparciem obszarów funkcjonalnych. Podjęcie działań w tym aspekcie wiąże się z licznymi korzyściami związanymi ze skoordynowaniem i zintegrowaniem aktywności przez podmioty działające w różnych skalach terytorialnych. Zaplanowane działania mające na celu rozwój gminy Golczewo wpisują się w obszary strategicznej interwencji Strategii Rozwoju Województwa Zachodniopomorskiego, a przede wszystkim są spójne z założeniami oraz określoną w Strategii polityką rozwoju, które dążą do zwiększenia konkurencyjności województwa i umocnienia pozycji regionu.

ROZDZIAŁ 5.2 OBSZARY STRATEGICZNEJ INTERWENCJI W GMINIE GOLCZEWO

Do obszarów strategicznej interwencji w gminie Golczewo zalicza się przede wszystkim obszar rewitalizacji wyznaczony w Programie Rewitalizacji Gminy Golczewo na lata 2017-2023.

Tereny te zajmują łącznie powierzchnię ponad 3 tys. ha zwartej zabudowy i obejmują blisko 29% mieszkańców. Na obszarach zdiagnozowano znaczne natężenie negatywnych zjawisk w sferze społecznej, gospodarczej, funkcjonalno-przestrzennej jak również technicznej i środowiskowej. Wyznaczony obszar rewitalizacji, dla którego niezbędne jest podjęcie działań naprawczych składa się z:

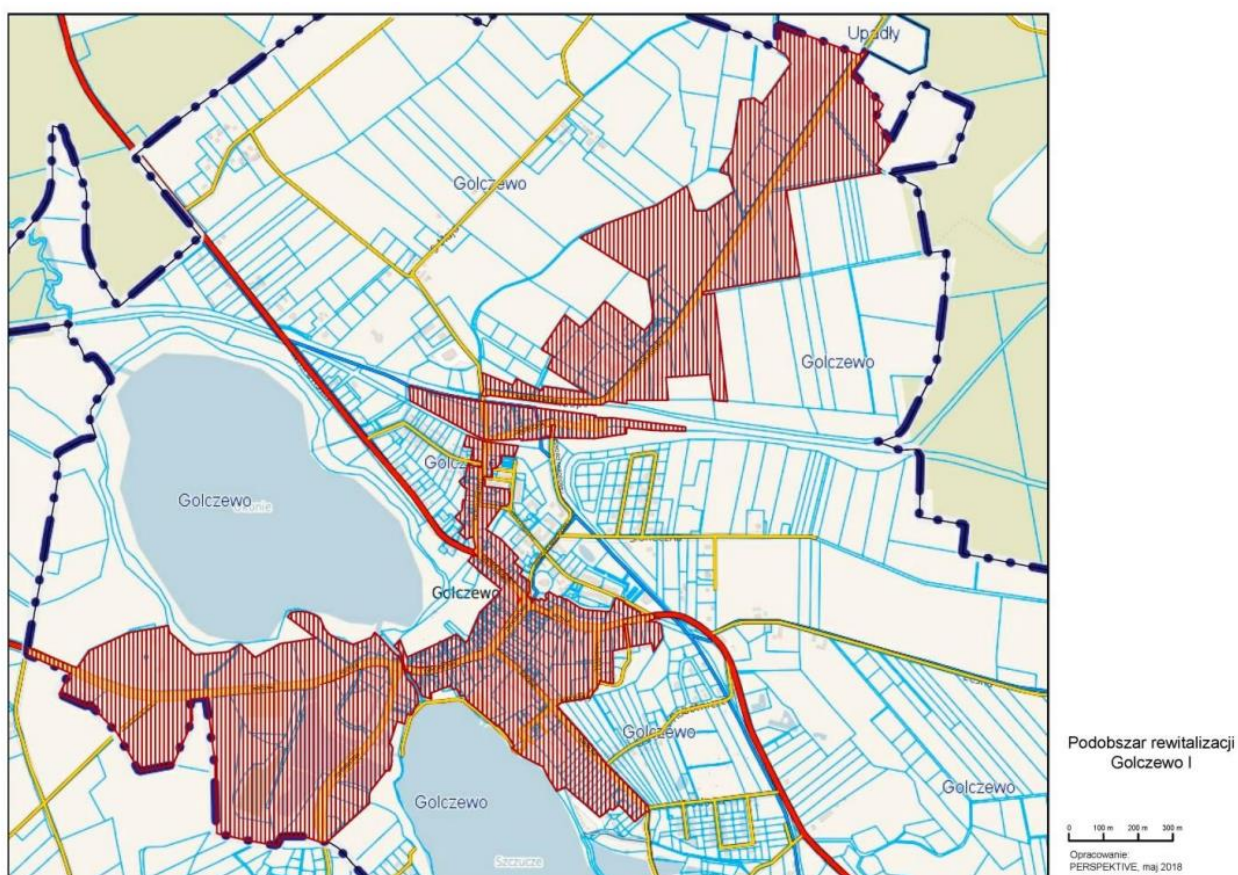
- Podobszaru miasta Golczewo (Golczewo I), w którego skład wchodzi następujące ulice:
 - Dworcowa,
 - Niepodległości,
 - Ogrodowa,
 - Zwycięstwa,
 - Szkolna 1-5a,
 - Krótka.
- Terenów wiejskich gminy, składających się z następujących miejscowości:
 - Gadam,
 - Niemica,
 - Unibórz,
 - Sosnowice,
 - Upadły.

Rysunek 18. Obszar Rewitalizacji w gminie Golczewo



Źródło: Program Rewitalizacji Gminy Golczewo na lata 2017-2023;
http://bip.golczewo.pl/unzip/golczewo_6412/20_12_2018_09_35_00Rewit.pdf

Rysunek 19. Podobszar rewitalizacji w gminie Golczewo – Golczewo I



Źródło: Program Rewitalizacji Gminy Golczewo na lata 2017-2023;
http://bip.golczewo.pl/unzip/golczewo_6412/20_12_2018_09_35_00Rewit.pdf

W gminie Golczewo ww. obszary wymagają podjęcia działań w zakresie przewycięzania zjawisk kryzysowych. Zaproponowane w ramach Programu Rewitalizacji Gminy Golczewo inwestycje są jednymi z rozwiązań starających się wyjść naprzeciw potrzebom i oczekiwaniom mieszkańców, zapewniając im tym samym lepsze warunki do życia i rozwoju. Wyznaczone w Programie przedsięwzięcia powiązane są z każdą ze sfer, tj. gospodarczą, społeczną, środowiskową, techniczną oraz przestrzenno-funkcjonalną i w znaczny sposób przyczyniają się do rozwiązania zdiagnozowanych w nich problemów oraz likwidacji istniejących barier. Projekty rewitalizacyjne podzielono na główne oraz uzupełniające (komplementarne). Poniżej przedstawiono wykaz inwestycji realizowanych w ramach Programu Rewitalizacji Gminy Golczewo na lata 2017-2023 wraz z podziałem na obszary rewitalizacyjne, w których będą realizowane.

Tabela 25. Wykaz projektów głównych realizowanych w ramach Programu Rewitalizacji

Projekty główne		
Lp.	Tytuł projektu	Obszar
1.	Zapewnienie podstawowych usług komunalnych poprzez budowę sieci kanalizacyjnej we wsi Gadam wraz z wdrożeniem programu edukacji ekologicznej dla mieszkańców.	Gadam
2.	Poprawa warunków spotkań mieszkańców poprzez modernizację miejsca spotkań (altana) oraz doposażenie istniejącego placu zabaw w urządzenia sportowo-rekreacyjne.	Upadły
3.	Odnowa centrum Miasta Golczewo poprzez remont chodników, oświetlenia i budynków na ulicy Zwycięstwa.	Golczewo I
4.	Odtworzenie walorów użytkowych, technicznych, społecznych i estetycznych ulicy Dworcowej poprzez remont budynku po dworcu kolejowym z przeznaczeniem na budynek użyteczności publicznej dla mieszkańców oraz budowę chodników wraz z modernizacją oświetlenia i nasadzeniami.	
5.	Aktywizacja społeczno-zawodowa oraz integracja mieszkańców obszaru rewitalizowanego Golczewa.	

Źródło: opracowanie własne na podstawie Programu Rewitalizacji Gminy Golczewo na lata 2017-2023;
http://bip.golczewo.pl/unzip/golczewo_6412/20_12_2018_09_35_00Rewit.pdf

Tabela 26. Wykaz projektów uzupełniających realizowanych w ramach Programu Rewitalizacji

Projekty uzupełniające		
Lp.	Tytuł projektu	Obszar
1.	Wsparcie aktywności mieszkańców, w tym osób niepełnosprawnych, poprzez zagospodarowanie „miejsca spotkań” oraz doposażenie placu zabaw	Gadam

Projekty uzupełniające		
Lp.	Tytuł projektu	Obszar
2.	Wsparcie aktywności mieszkańców, w tym osób niepełnosprawnych, poprzez zagospodarowanie „miejsca spotkań”.	Niemica
3.	Poprawa bezpieczeństwa mieszkańców poprzez oświetlenie dróg wewnętrznych we wsi Niemica.	
4.	Poprawa bezpieczeństwa pieszych poprzez budowę chodników wraz z remontem drogi i odnowieniem przejść dla pieszych.	
5.	Postawienie wiaty z ławką w miejscu przystanka autobusowego.	Sosnowice
6.	Zagospodarowanie miejsc po kolejce wąskotorowej, poprzez utwardzenie terenu i przygotowanie ścieżki rowerowej do Golczewa.	
7.	Aktywizacja i integracja mieszkańców poprzez zagospodarowanie terenu Stadionu Miejskiego wraz z opracowanym programem wsparcia kultury fizycznej mieszkańców.	Golczewo I
8.	Kompleksowe zagospodarowanie terenu wokół Cmentarza Komunalnego (ogrodzenie, parking, oświetlenie i chodnik).	
22.	Poprawa bezpieczeństwa poprzez instalację monitoringu na ulicach: Zwycięstwa, Dworcowa, Niepodległości i Ogrodowa.	

Źródło: opracowanie własne na podstawie Programu Rewitalizacji Gminy Golczewo na lata 2017-2023;

http://bip.golczewo.pl/unzip/golczewo_6412/20_12_2018_09_35_00Rewit.pdf

W latach 2020-2021 gmina Golczewo zrealizowała część zawartych w Programie Rewitalizacji Gminy Golczewo na lata 2017-2023 zadań. Wymienić należy tu przede wszystkim następujące inwestycje:

- 1) „Modernizacja oświetlenia na terenie miejscowości Niemica” – projekt realizowany przez gminę Golczewo, przy współfinansowaniu przez Unię Europejską z Europejskiego Funduszu Społecznego w ramach Regionalnego Programu Operacyjnego Województwa Zachodniopomorskiego na lata 2014-2020 i projektu pn. „Rewitalizacja szansą na aktywną integrację”.

- 2) „Zakup wyposażenia do sali przy remizie OSP w Golczewie na cele kulturalno - rekreacyjne” – projekt realizowany przez Gminny Ośrodek Kultury i Sportu w Golczewie, przy współfinansowaniu przez Unię Europejską z Europejskiego Funduszu Społecznego w ramach Regionalnego Programu Operacyjnego Województwa Zachodniopomorskiego na lata 2014-2020 i projektu pn. „Rewitalizacja szansą na aktywną integrację”.
- 3) „Wymiana oświetlenia na energooszczędne w Golczewie”, projekt realizowany przez gminę Golczewo przy współfinansowaniu ze środków pochodzących z Unii Europejskiej w ramach Europejskiego Funduszu Regionalnego oraz budżetu państwa w ramach Regionalnego Programu Operacyjnego Województwa Zachodniopomorskiego.
- 4) „Montaż oświetlenia na placu zabaw w Gadomiu” – zrealizowane przez gminę Golczewo, ze środków funduszu sołectkiego.
- 5) „Zakup zestawów sprzętów na poszerzenie oferty i edukacji kulturalnej”, zrealizowane przez Gminy Ośrodek Kultury i Sportu w Golczewie przy współfinansowaniu ze środków Ministra Kultury i Dziedzictwa Narodowego pochodzące z Funduszu Promocji Kultury.
- 6) „Twórcze ferie w Gminie Golczewo” - zrealizowane przez Gminy Ośrodek Kultury i Sportu w Golczewie przy współfinansowaniu ze środków Fundacji „Europejski Fundusz Rozwoju Wsi Polskiej – Counterpart Fund” – warsztaty aktywizujące dzieci i młodzież z terenu sołectwa Niemica.
- 7) „Doposażenie placu zabaw w Sosnowicach w urządzenia siłowni zewnętrznej” – projekt realizowany przez gminę Golczewo w ramach konkursu Marszałka Województwa Zachodniopomorskiego pn. „Granty Sołectkie 2020”.
- 8) „Modernizacja sieci monitoringu miejskiego w Golczewie”, zadanie realizowane przez Gminę Golczewo ze środków pochodzących z budżetu Gminy.
- 9) „Termomodernizacja obiektu Zespołu Szkół Publicznych w Golczewie przy ul. Szkolnej 2 jako element procesu rewitalizacji społecznej stwarzający nowe możliwości rozwijania aktywności społecznej mieszkańców gminy Golczewo”. Projekt zrealizowany przez gminę Golczewo, przy współfinansowaniu ze środków pochodzących z Unii Europejskiej w ramach Europejskiego Funduszu Regionalnego oraz budżetu państwa w ramach Regionalnego Programu Operacyjnego Województwa Zachodniopomorskiego.

- 10) „Montaż trybun przy kompleksie sportowym ORLIK Zespołu Szkół Publicznych w Golczewie” – projekt realizowany przez Gminny Ośrodek Kultury i Sportu w Golczewie, przy współfinansowaniu przez Unię Europejską z Europejskiego Funduszu Społecznego w ramach Regionalnego Programu Operacyjnego Województwa Zachodniopomorskiego na lata 2014-2020 i projektu pn. „Rewitalizacja szansą na aktywną integrację”.
- 11) Zakup wyposażenia na cele kulturalno – rekreacyjne w Gminnym Ośrodku Kultury i Sportu w Golczewie. Projekt realizowany przez Gminny Ośrodek Kultury i Sportu w Golczewie, przy współfinansowaniu przez Unię Europejską z Europejskiego Funduszu Społecznego w ramach Regionalnego Programu Operacyjnego Województwa Zachodniopomorskiego na lata 2014-2020 i projektu pn. „Rewitalizacja szansą na aktywną integrację”

Wskazane powyżej projekty oraz przedsięwzięcia rewitalizacyjne są zgodne z misją i wizją rozwoju gminy Golczewo, które zostały zdefiniowane w niniejszej Strategii. Działania zaplanowane w ramach Strategii będą częściowo realizowane na terenach wskazanych jako obszar rewitalizacji gminy Golczewo, a ich zamierzenia będą się nawzajem przenikać i uzupełniać.

ROZDZIAŁ 6. SPÓJNOŚĆ KIERUNKÓW ROZWOJU GMINY Z INNYMI DOKUMENTAMI STRATEGICZNYMI

ROZDZIAŁ 6.1 ZGODNOŚĆ Z ZAŁOŻENIAMI PROGRAMOWYMI UNII EUROPEJSKIEJ

❖ Umowa Partnerstwa

Umowa Partnerstwa jest podstawowym dokumentem określającym współpracę Unii Europejskiej z Polską. Dokument ten to uzgodniona z Komisją Europejską strategia wykorzystywania funduszy europejskich w ramach polityk unijnych: polityki spójności i wspólnej polityki rybołówstwa w Polsce w latach 2021-2027. Skierowana jest zarówno do urzędników, jak i beneficjentów, którzy realizują projekty. Określa cele i zakres interwencji, odpowiedzialne instytucje za zarządzanie funduszami, programy oraz ich finansowanie. Umowa Partnerstwa zwraca uwagę na różnice w rozwoju poszczególnych województw, a w ich granicach na zróżnicowanie między subregionami. Głównymi celami polityki spójności, które zostały wyznaczone w Umowie Partnerstwa są:

- Cel 1: Bardziej konkurencyjna i inteligentna Europa dzięki promowaniu innowacyjnej i inteligentnej transformacji gospodarczej.
- Cel 2: Bardziej przyjazna dla środowiska niskoemisyjna Europa.
- Cel 3: Lepiej połączona Europa.
- Cel 4: Europa o silniejszym wymiarze społecznym.
- Cel 5: Europa bliżej obywateli.
- Cel 6: Umożliwienie regionom i obywatelom łagodzenia społecznych, gospodarczych i środowiskowych skutków w kierunku gospodarki neutralnej dla klimatu.

Możliwości wynikające z implementacji Umowy Partnerstwa 2021-2027 posłużą dogłębnej, wielotorowej, strategicznej transformacji gospodarki, której podmiotem będą zarówno polska rodzina (w tym nie tylko jej bezpieczeństwo bytowe, ale również kwalifikacje zawodowe i potencjał rozwojowy jej członków), jak i bazujące na nowoczesnych czynnikach konkurencyjności polskie przedsiębiorstwa. Polityka rozwoju zawarta w Umowie Partnerstwa

wskazuje konieczność zwiększenia inwestowania w obszary słabsze gospodarczo, a w szczególności tereny zmarginalizowane oraz miasta średniej wielkości, które tracą funkcje społeczno-gospodarcze. Na obszarach tych, wspierane będą działania na rzecz poprawy jakości codziennego życia oraz oferowania atrakcyjnych warunków prowadzenia działalności gospodarczej.

ROZDZIAŁ 6.2 ZGODNOŚĆ Z DOKUMENTAMI STRATEGICZNYMI NA POZIOMIE KRAJOWYM

❖ Krajowa Strategia Rozwoju Regionalnego 2030

Krajowa Strategia Rozwoju Regionalnego 2030 (dalej: KSRR 2030) jest podstawowym dokumentem strategicznym polityki regionalnej państwa, w którym określono wspólne wartości, zasady współpracy rządu i samorządów oraz partnerów społeczno-gospodarczych na rzecz rozwoju kraju i województw. Strategia określa systemowe ramy prowadzenia polityki regionalnej, zarówno wewnątrzregionalnie jak i przez rząd w stosunku do regionów. Głównym celem niniejszego dokumentu jest *efektywne wykorzystanie endogenicznych potencjałów terytoriów i ich specjalizacji dla osiągnięcia zrównoważonego rozwoju kraju, co tworzyć będzie warunki do wzrostu dochodów mieszkańców Polski przy jednoczesnym osiągnięciu spójności w wymiarze społecznym, gospodarczym, środowiskowym i przestrzennym*. Realizacja tego celu opierać się będzie na trzech celach szczegółowych:

- Cel 1. Zwiększenie spójności rozwoju kraju w wymiarze społecznym, gospodarczym, środowiskowym i przestrzennym;
- Cel 2. Wzmacnianie regionalnych przewag konkurencyjnych;
- Cel 3. Podniesienie jakości zarządzania i wdrażania polityk ukierunkowanych terytorialnie.

Krajowa Strategia Rozwoju Regionalnego 2030 określa regiony jako podstawowy punkt odniesienia polityki regionalnej. Polskie regiony są zróżnicowane, zarówno pod względem posiadanych potencjałów, barier jak i wyzwań, jakie przed nimi stoją. Różnorodność ta oznacza odpowiednio dopasowaną interwencję publiczną, której zestaw uzależniony jest od kapitału

terytorialnego każdego regionu indywidualnie. Wyzwaniem dla regionów jest optymalne wykorzystanie własnego potencjału rozwojowego w celu zwiększenia konkurencyjności gospodarki i zapewnienia warunków dla trwałego i zrównoważonego rozwoju.

Polityka regionalna wspiera rozwój wszystkich polskich regionów i dostarcza narzędzi służących wykorzystaniu i wzmocnieniu regionalnych potencjałów rozwojowych. Kluczowa jest koncentracja polityki rozwoju na czynnikach rozwojowych, które pozwalają na osiągnięcie przewagi komparatywnej regionów w przyszłości. Służyć temu będą horyzontalne działania mające na celu, m.in. pobudzanie przedsiębiorczości i innowacyjności, wzmocnienie regionalnych systemów inwestycji, wykorzystanie regionalnych inteligentnych specjalizacji i wykwalifikowanego kapitału ludzkiego. KSRR 2030 zakłada, że polityka regionalna będzie w większym niż dotychczas stopniu integrować działania realizowane sektorowo, wiążąc na poziomie regionalnym różnego rodzaju przedsięwzięcia zintegrowane ze sobą pakiety, dostosowane do potrzeb danego terytorium.

Jednymi z najistotniejszych aspektów działań wyznaczonych w Krajowej Strategii mających dążyć do zapewnienia osiągnięcia wyznaczonych celów rozwojowych, jest podjęcie działań na rzecz obszarów:

- największych aglomeracji;
- średnich miast tracącymi funkcje społeczno-gospodarcze;
- małych miast powiązanych funkcjonalnie z obszarami wiejskimi;
- wiejskich znajdujących się w strefie oddziaływania dużych ośrodków miejskich;
- zagrożonych trwałą marginalizacją, w tym obszarów wiejskich położonych peryferyjnie.

Zacieśnianie współpracy pomiędzy jednostkami samorządów terytorialnych, w tym miast z sąsiadującymi z nimi gminami, zwiększy dynamikę rozwoju gospodarki lokalnej i regionalnej, m.in. dzięki łączeniu zasobów i współfinansowaniu usług. Dzięki temu obniżone zostaną koszty stałe funkcjonowania mniej zaludnionych, bądź peryferyjnych obszarów. Rodzaj, zakres i wymiar interwencji dedykowanej w poszczególnych przypadkach zależeć będzie bezpośrednio od potrzeb i potencjałów terytorialnych. Istotnym elementem jest także rozwój największych aglomeracji oraz miast średnich i małych, jako organizmów, które wzajemnie się uzupełniają, tworząc sieć powiązań funkcjonalnych między sobą oraz z otaczającymi obszarami wiejskimi. Ponadto, jednym z kluczowych komponentów jest

wzmacnianie roli miast w rozwoju regionów. Jakość oraz trwałość stosunków pomiędzy miastami, różnorodności obszarów współpracy sektora publicznego z prywatnym i społecznym wpływają w znacznym stopniu na sprawne funkcjonowanie mechanizmu zapobiegawczego wzrastaniu dysproporcji terytorialnych.

Strategia Rozwoju Gminy Golczewo na lata 2021-2030 poprzez wykonanie zaplanowanych działań rozwojowych, realizować będzie cele strategiczne wyznaczone w Krajowej Strategii Rozwoju Regionalnego 2030. Realizacja działań zaplanowanych w ramach niniejszego dokumentu będzie się skupiać na ograniczeniu zanieczyszczeń środowiska naturalnego, zapewnieniu dostępu do wysokiej jakości przestrzeni publicznej, usług społecznych oraz konkurencyjnej i innowacyjnej gospodarki w regionie. Wszystkie powyżej wskazane w Strategii działania rozwojowe Gminy Golczewo są spójne z celami wyznaczonymi w Krajowej Strategii Rozwoju Regionalnego 2030.

❖ **Strategia na rzecz Odpowiedzialnego Rozwoju**

Strategia na rzecz Odpowiedzialnego Rozwoju do roku 2020, z perspektywą do 2030 r. (dalej: SOR) jest kluczowym dokumentem państwa polskiego w obszarze średnio- i długofalowej polityki gospodarczej, który stanowi podstawę do zmian w systemie zarządzania rozwojem, w tym obowiązujących dokumentów strategicznych. Zawarte są w niej również rekomendacje dla polityk publicznych. Strategia na Rzecz Odpowiedzialnego Rozwoju określa podstawowe uwarunkowania, cele i kierunki rozwoju kraju w wymiarze społecznym, gospodarczym, regionalnym i przestrzennym w perspektywie roku 2020 i 2030. Ponadto, dokument ten przedstawia nowy model rozwoju tj. rozwój odpowiedzialny oraz społecznie i terytorialnie zrównoważony, który jest oparty na indywidualnym potencjale terytorialnym, inwestycjach, innowacjach, rozwoju, eksporcie oraz wysoko przetworzonych produktach. SOR zakłada również odchodzenie od dotychczasowego wspierania wszystkich sektorów i branż, na rzecz wspierania sektorów strategicznych, mogących stać się motorami polskiej gospodarki. Jednym z głównych wyzwań nowego modelu rozwoju jest przebudowanie modelu gospodarczego w taki sposób, by służył całemu społeczeństwu.

Głównym celem Strategii jest tworzenie warunków dla wzrostu dochodów mieszkańców Polski przy jednoczesnym wzroście spójności w wymiarze społecznym, ekonomicznym, środowiskowym i terytorialnym.

W niniejszym dokumencie wyznaczone zostały również następujące cele szczegółowe:

1. Trwały wzrost gospodarczy oparty coraz silniej o wiedzę, dane i doskonałość organizacyjną.
2. Rozwój społeczny wrażliwy i terytorialnie zrównoważony.
3. Skuteczne państwo i instytucje służące wzrostowi oraz włączeniu społecznemu i gospodarczemu.

Jednym z podstawowym zamierzeń SOR są zmiany struktury gospodarki na rzecz uczynienia jej bardziej innowacyjną, efektywnie wykorzystując przy tym zasoby kapitału ludzkiego oraz rzeczowego. Zwiększenie odpowiedzialności instytucji państwa za kształtowanie procesów gospodarczych, społecznych i terytorialnych jest kolejnym zamierzeniem Strategii. Zgodność Strategii Rozwoju Gminy Golczewo z SOR wynika przede wszystkim ze wspólnego dążenia do odpowiedzialnego, społecznie i terytorialnie rozwoju gospodarczego opartego na indywidualnym potencjale terytorialnym.

❖ **Krajowy Plan Odbudowy i Zwiększenia Odporności**

Krajowy Plan Odbudowy i Zwiększenia Odporności (dalej: KPO) jest dokumentem programowym określającym cele związane z odbudową i tworzeniem odporności społeczno-gospodarczej Polski po kryzysie wywołanym pandemią COVID-19 oraz służące ich realizacji reformy strukturalne i inwestycje. Horyzont czasowy realizacji dokumentu zamyka się z końcem sierpnia 2026 r.

Krajowy Plan Odbudowy służy promowaniu spójności gospodarczej, społecznej i terytorialnej poprzez zwiększenie odporności, gotowości na wypadek sytuacji kryzysowych, zdolności dostosowawczych i potencjału wzrostu gospodarczego, łagodzeniu społecznych i gospodarczych skutków kryzysu, w szczególności dla kobiet, wspieraniu zielonej transformacji, przyczynianiu się do realizacji unijnych celów w zakresie klimatu oraz

transformacji cyfrowej. KPO koncentruje swoje działania na sześciu europejskich filarach odpowiedzi na kryzys i budowy odporności:

- a) Zielona transformacja;
- b) Transformacja cyfrowa;
- c) Inteligentny i trwały wzrost sprzyjający włączeniu społecznemu;
- d) Spójność społeczna i terytorialna;
- e) Opieka zdrowotna oraz odporność gospodarcza, społeczna i instytucjonalna;
- f) Polityki na rzecz następnego pokolenia, tj. edukacja i umiejętności.

Celem strategicznym KPO jest odbudowa potencjału rozwojowego gospodarki utraconego w wyniku pandemii oraz wsparcie budowy trwałej konkurencyjności gospodarki i wzrost poziomu życia społeczeństwa w dłuższym horyzoncie czasowym, co będzie odbywać się w szczególności poprzez przyspieszenie rozwoju niskoemisyjnej gospodarki o obiegu zamkniętym, która w sposób odpowiedzialny wykorzystuje zasoby środowiska, a także rozwój oparty na wykorzystaniu rozwiązań cyfrowych. Wyznaczone w dokumencie cele szczegółowe, mają stymulować inwestycje, wzrost gospodarczy i zatrudnienie, a w dłuższym okresie przyczynią się do zapewnienia zrównoważonego rozwoju w jego trzech podstawowych wymiarach: gospodarczym, społecznym i środowiskowym. Cele szczegółowe Krajowego Planu Odbudowy to:

- Jakościowy, innowacyjny rozwój gospodarki prowadzący do zwiększenia jej produktywności, uwzględniający transformację cyfrową kraju i społeczeństwa.
- Zielona transformacja gospodarki oraz rozwój zielonej, inteligentnej mobilności.
- Wzrost kapitału społecznego i jakości życia, w szczególności poprzez zapewnienie poprawy stanu zdrowia obywateli oraz wyższej jakości edukacji i umiejętności dostosowanych do potrzeb nowoczesnej gospodarki.

Wzmacnianie spójności społecznej i terytorialnej kraju jest celem horyzontalnym KPO. Do osiągnięcia wyznaczonych celów przyczyni się realizacja działań oraz komponentów, stanowiących obszary koncentracji reform i inwestycji:

- A. Odporność i konkurencyjność gospodarki;
- B. Zielona energia i zmniejszenie energochłonności;
- C. Transformacja cyfrowa;
- D. Efektywność, dostępność i jakość systemu ochrony zdrowia;

E. Zielona, inteligentna mobilność.

Osiągnięciu celu horyzontalnego służyć będą działania w ramach wszystkich pięciu komponentów Krajowego Planu Odbudowy i Zwiększenia Odporności:

- w komponencie A (odporność i konkurencyjność gospodarki) – dotyczące reformy procesu budżetowego, edukacji, umiejętności i zatrudnienia oraz wsparcia przedsiębiorstw, w szczególności MŚP oraz transformacja i wzmocnienie odporności podmiotów w łańcuchu żywnościowym, poprawy jakości stanowienia prawa;
- w komponencie B (zielona energia i zmniejszenie energochłonności) – dotyczące zielonej transformacji miast na rzecz dostarczania im bodźców rozwojowych, poprawy bezpieczeństwa ekologicznego, wzmocnienia odporności obszarów wiejskich na kryzysy, w tym w zakresie retencji i gospodarki wodno-ściekowej;
- w komponencie C (transformacja cyfrowa) – dotyczące rozwoju infrastruktury sieciowej (likwidacja białych plam w dostępie do Internetu szerokopasmowego, rozwój technologii 5G), rozwoju infrastruktury krytycznej (uspójnienie standardów w zakresie bezpieczeństwa publicznego), zwiększania dostępności cyfrowych usług publicznych, podnoszenia kompetencji cyfrowych społeczeństwa oraz inwestycje związane z cyfrową szkołą;
- w komponencie D (efektywność, dostępność i jakość systemu ochrony zdrowia) – dotyczące modernizacji infrastruktury podmiotów leczniczych oraz szerszego wykorzystania rozwiązań cyfrowych, sprzyjające zwiększeniu dostępności i jakości świadczeń zdrowotnych bez względu na miejsce zamieszkania;
- w komponencie E (zielona, inteligentna mobilność) – zwiększania zrównoważonego dostępu do nisko- i zeroemisyjnego transportu, w szczególności poprzez zapewnienie odpowiedniej jakości usług zbiorowych przewozów.

Strategia Rozwoju Gminy Golczewo na lata 2021-2030 jest spójna z Krajowym Planem Odbudowy i Zwiększenia Odporności poprzez dążenie do wspólnych celów jakimi są wzrost poziomu życia społeczeństwa oraz rozwój konkurencyjnej gospodarki w wyniku realizacji działań związanych m.in. z cyfryzacją i gospodarką niskoemisyjną.

❖ **Koncepcja Przestrzennego Zagospodarowania Kraju 2030**

Koncepcja Przestrzennego Zagospodarowania Kraju 2030 (dalej: KPZK 2030)

to dokument strategiczny przedstawiający wizję zagospodarowania przestrzennego kraju w perspektywie do roku 2030 oraz określa cele i kierunki polityki przestrzennej wraz z planem działań o charakterze prawnym i instytucjonalnym niezbędnym dla jej realizacji. Wskazuje także zasady i sposób koordynacji publicznych polityk rozwojowych mających istotny wpływ terytorialny. KPZK 2030 łączy elementy przestrzennego zagospodarowania z czynnikami rozwoju społeczno-gospodarczego.

Jednym z głównych założeń KPZK 2030 jest przyspieszenie rozwoju i modernizacji Polski poprzez znaczne zwiększenie procesów inwestycyjnych w zakresie infrastruktury (m.in. dzięki środkom z UE), podniesienie konkurencyjności gospodarki, przy wykorzystaniu potencjału intelektualnego i społecznego oraz zmiana modelu życia i konsumpcji (zwiększenie dochodów, zmniejszenie jednostkowego zapotrzebowania na energię, troska o środowisk).

Cele wyznaczone w Koncepcji Przestrzennego Zagospodarowania Kraju 2030 odnoszą się do elementów struktury przestrzennej kraju, są ze sobą ściśle powiązane i dopełniają się wzajemnie:

- Cel 1. Podwyższenie konkurencyjności głównych ośrodków miejskich Polski w przestrzeni europejskiej poprzez ich integrację funkcjonalną przy zachowaniu policentrycznej struktury systemu osadniczego sprzyjającej spójności.
- Cel 2. Poprawa spójności wewnętrznej kraju poprzez promowanie integracji funkcjonalnej, tworzenie warunków dla rozprzestrzeniania się czynników rozwoju oraz wykorzystanie potencjału wewnętrznego wszystkich terytoriów.
- Cel 3. Poprawa dostępności terytorialnej kraju w różnych skalach przestrzennych poprzez rozwijanie infrastruktury transportowej i telekomunikacyjnej.
- Cel 4. Kształtowanie struktur przestrzennych wspierających osiągnięcie i utrzymanie wysokiej jakości środowiska przyrodniczego i walorów krajobrazowych Polski.
- Cel 5. Zwiększenie odporności struktury przestrzennej na zagrożenia naturalne i utraty bezpieczeństwa energetycznego oraz kształtowanie struktur przestrzennych wspierających zdolności obronne państwa.
- Cel 6. Przywrócenie i utwalenie ładu przestrzennego.

Jak wskazano w KPZK obszar województwa zachodniopomorskiego charakteryzuje się przeciętnymi współczynnikami rozwoju społeczno-gospodarczego w skali kraju. Niska

dostępność przestrzenna do głównych ośrodków wzrostu położonych w centralnej Polsce i niewystarczająca na tle kraju dostępność do podstawowych usług publicznych i usług wyższego rzędu, a także nadal występujące wyspowo problemy społeczne (bieda, wykluczenie społeczne, patologie) powodują, że znaczne obszary Polski Zachodniej, w tym gminy Golczewo charakteryzują rosnąca depopulacja, bezrobocie strukturalne, niski poziom aktywności gospodarczej i inwestycyjnej. Koncepcje zawarte w Strategii Rozwoju Gminy Golczewo na lata 2021-2030 są zbieżne z wyzwaniem określonym w KPZK 2030 i przyczynią się do rozwiązania problemów społeczno-gospodarczych i przestrzennych zdiagnozowanych w regionie. Niniejsza Strategia ma na celu spełnienie jednej z głównych przesłanek KPZK 2030, jaką jest przyspieszenie rozwoju i modernizacji kraju poprzez podjęcie przez Gminę Golczewo działań z zakresu rozwoju infrastruktury, ładu przestrzennego i środowiska naturalnego oraz dążenia do zapewnienia społeczeństwu dostępu do wysokiej jakości życia w wyniku adaptacji polityki społecznej i gospodarczej do potrzeb obywateli, mieszkańców.

ROZDZIAŁ 6.3 ZGODNOŚĆ Z DOKUMENTAMI STRATEGICZNYMI NA POZIOMIE REGIONALNYM

❖ **Strategia Rozwoju Województwa Zachodniopomorskiego**

Strategia Rozwoju Województwa Zachodniopomorskiego (dalej: SRWZ) jest podstawowym dokumentem, określającym kierunki polityki rozwoju i cele, które powinny być osiągnięte w horyzoncie 2030 r., przyjęta została uchwałą nr VIII/100/19 Sejmiku Województwa Zachodniopomorskiego z dnia 28 czerwca 2019 r.

W Strategii została sformułowana wizja rozwoju regionu zmierzająca do uzyskania celów rozwojowych zapewniających wyższą jakość życia mieszkańców regionu, w oparciu o potencjał nowoczesnej gospodarki. Znajduje to odzwierciedlenie w misji województwa, którą jest: „Pomorze Zachodnie – lider niebieskiego i zielonego wzrostu zapewniającego wysoką jakość życia mieszkańców.”

Wszystkie kierunkowe działania sektorowe realizowane w ramach szerokiego obszaru aktywności samorządu województwa pozostają zbieżne lub też stanowią dopełnienie koncepcji

rozwoju regionu. Realizacja zadań wyznaczonych w Strategii w dużej mierze obejmuje aktywność wszystkich jednostek samorządu terytorialnego Pomorza Zachodniego, podmiotów gospodarczych tworzących miejsca pracy, instytucji społecznych działających na rzecz podnoszenia jakości życia mieszkańców i wzmacniania spójności społecznej regionu, szkół wyższych i ośrodków naukowo-badawczych, instytucji oświaty i kultury budujących kompetencje mieszkańców czy też instytucji partnerskich makroregionu polski Zachodniej.

W SRWZ wyznaczono cztery cele strategiczne, wynikające z potrzeb rozwojowych i modernizacyjnych regionu oraz uwzględniające rozwój regionalny w odniesieniu do zasad polityki regionalnej. Wszystkie zidentyfikowane cele strategiczne oraz określone na ich podstawie cele kierunkowe identyfikują obszary priorytetowe, które wyznaczają ścieżkę do osiągnięcia zamierzonej wizji rozwoju regionu.

- I Cel strategiczny OTWARTA SPOŁECZNOŚĆ: Świadomi mieszkańcy i zaangażowanie społeczności – otwarte i przygotowane na wyzwania przyszłości.
 - 1.1 Wzmocnienie potencjału demograficznego i funkcji rodziny.
 - 1.2 Włączenie społeczne i zapewnienie szans rozwojowych wszystkim mieszkańcom regionu.
 - 1.3 Rozwój wspólnotowości i tworzenie kapitału społecznego.
- II Cel strategiczny DYNAMICZNA GOSPODARKA: Kształtowanie wysokiej jakości życia mieszkańców oraz wzmacnianie konkurencyjności regionu.
 - 2.1 Rozwój potencjału gospodarczego województwa w oparciu o inteligentne specjalizacje.
 - 2.2 Wzmocnienie gospodarki wykorzystującej naturalne potencjały regionu.
 - 2.3 Udoskonalenie strategicznego zarządzania rozwojem gospodarczym regionu.
- III Cel strategiczny SPRAWNY SAMORZĄD: Skuteczny samorząd – zintegrowany region. Równość terytorialna w dostępie do wysokiej jakości usług publicznych.
 - 3.1 Rozwój głównych ośrodków miejskich.
 - 3.2 Rozwój obszarów pozaaglomeracyjnych.
 - 3.3 Zapewnienie zintegrowanej i wydolnej infrastruktury.
 - 3.4 Zapewnienie wydajnych i efektywnych systemów usług publicznych.
 - 3.5 Wzmocnienie kompetencji dla zarządzania rozwojem.

- IV Cel strategiczny PARTNERSKI REGION: Silna pozycja i aktywna rola w relacjach międzyregionalnych i transgranicznych.
- 4.1 Wzmocnienie pozycji regionu w Basenie Morza Bałtyckiego.
 - 4.2 Rozwój relacji z landami niemieckimi i aglomeracją berlińską.
 - 4.3 Wykorzystanie potencjału makroregionu Polski Zachodniej.

Strategia Rozwoju Gminy Golczewo na lata 2021-2030 jest zgodna ze Strategią Rozwoju Województwa Zachodniopomorskiego gdyż dąży do wspólnego celu, jakim jest zapewnienie wysokiej jakości życia mieszkańcom regionu poprzez rozwój społeczny, gospodarczy i infrastrukturalny.

ROZDZIAŁ 7. SYSTEM REALIZACJI STRATEGII ROZWOJU GMINY GOLCZEWO

ROZDZIAŁ 7.1 SYSTEM WDRAŻANIA STRATEGII

Strategia Rozwoju Gminy Golczewo na lata 2021-2030 jest dokumentem wyznaczającym główne cele rozwojowe, których zadaniem jest poprawa sytuacji społecznej, gospodarczej i przestrzennej, samorządu.

Istotnym elementem we wdrażaniu Strategii jest budowa i rozwój współpracy terytorialnej, międzyorganizacyjnej oraz międzysektorowej, ponieważ w Strategii wyznaczone zostały zadania, za realizację których odpowiadać będzie nie tylko Gmina Golczewo, ale także pozostałe jednostki organizacyjne gminy, organizacje pozarządowe, przedsiębiorcy czy zewnętrzni inwestorzy. Wynika to z założenia, że kierunki interwencji zapisane w Strategii wynikają ze zdiagnozowanych potrzeb mieszkańców i problemów, a nie jedynie kompetencji wynikających z ustawy o samorządzie gminnym. Dlatego też, na etapie wdrażania Strategii niezwykle ważny jest udział wszelkich grup interesariuszy, którym dobro wspólnoty oraz jakości otaczającej przestrzeni nie jest obojętne. Ich zaangażowanie i włączenie w realizację Strategii przyczyni się do łatwiejszego osiągnięcia celów istotnych dla lokalnej społeczności, jak i kluczowych zadań wyznaczonych dla całego regionu.

W celu efektywnego wdrażania Strategii Rozwoju Gminy Golczewo na lata 2021-2030 planuje się podjęcie działań informacyjno-promocyjnych, których zadaniem będzie szerzenie misji oraz wizji rozwoju gminy, a także wartości, celów i kierunków działania wskazanych w niniejszym dokumencie.

Podczas wdrażania Strategii Rozwoju, władze Gminy Golczewo będą miały na uwadze lokalne organizacje pozarządowe, otoczenie społeczno-gospodarcze, a także inne jednostki samorządu terytorialnego i administrację rządową. Wspólne działanie i zrozumienie wytyczonych celów oraz kierunków działań sprawi, iż skuteczniej będą podejmowane dyskusje związane z przyszłością Gminy Golczewo jej dalszym rozwojem.

W systemie wdrażania Strategii ważnym elementem jest określenie podmiotów odpowiedzialnych ze realizację poszczególnych działań strategicznych. W gminie Golczewo głównymi podmiotami zaangażowanymi w proces wdrażania Strategii, a później w jej monitorowanie i ewaluację będą: Burmistrz Golczewa, członkowie Rady Miejskiej w Golczewie, poszczególne stanowiska Urzędu Miejskiego w Golczewie oraz jednostki administracyjne Gminy Golczewo. We wdrażanie Strategii w sposób pośredni, we współpracy bądź przez koordynowanie i zaangażowanie w realizację planowanych przedsięwzięć zaangażowani będą pozostali interesariusze i beneficjenci (instytucje publiczne, podmioty gospodarcze, podmioty ekonomii społecznej, organizacje pozarządowe, instytucje otoczenia biznesu, jednostki organizacyjne szczebla powiatowego i wojewódzkiego, organy administracji krajowej oraz mieszkańcy). Organem nadzorującym realizację Strategii będzie Rada Miejska w Golczewie, której Burmistrz Golczewa będzie zdawał raporty o stanie gminy, m.in. w zakresie realizacji projektów strategicznych. Ponadto, do zadań Rady Miejskiej w Golczewie należeć będzie uchwalanie zmian w zapisach Strategii.

ROZDZIAŁ 7.2 RAMY FINANSOWE I ŹRÓDŁA FINANSOWANIA

Wprowadzanie w życie Strategii Rozwoju Gminy wiąże się z poniesieniem w przeciągu najbliższych lat przez gminę Golczewo znacznych nakładów finansowych na zadania inwestycyjne i nieinwestycyjne wyznaczone w niniejszym dokumencie. Jednakże, realizacja wszystkich celów i zadań określonych w Strategii Rozwoju przekracza możliwości budżetu gminy Golczewo. Niezbędne jest więc ubieganie się o pomoc z zewnątrz. W tym celu należy starannie monitorować pojawiające się możliwości związane z uzyskaniem dofinansowania, wykorzystaniem zwrotnych źródeł finansowania lub innych mechanizmów, by następnie skutecznie aplikować o wsparcie. Gmina Golczewo posiada znaczne doświadczenie w pozyskiwaniu środków zewnętrznych na własny rozwój. Niejednokrotnie uzyskała dodatkowe środki na realizację zamierzonych działań z zakresu edukacji, ochrony środowiska, transportu, kultury i turystyki, czy integracji społecznej.

Realizacja przedsięwzięć infrastrukturalnych oraz społecznych wynikających ze Strategii, wymaga opracowania skutecznej strategii oraz analizy znacznej ilości danych, które umożliwią pozyskanie pozabudżetowych źródeł ich finansowania. Pozyskanie zewnętrznych funduszy

w znacznym stopniu przyczyni się do szansy zrealizowania większej ilości działań, zgodnie z określonymi przez gminę priorytetami. Oprócz środków z budżetu gminy Golczewo, warto wziąć pod uwagę, inne ekonomiczne zasoby aktywizacji rozwoju jednostki, do których należą przede wszystkim:

- a) fundusze unijne, w tym z regionalnych i ogólnopolskich programów operacyjnych,
- b) programy rządowe,
- c) programy priorytetowe realizowane przez Wojewódzki Fundusz Ochrony Środowiska i Gospodarki Wodnej oraz Narodowy Fundusz Ochrony Środowiska i Gospodarki Wodnej,
- d) programy jednostek samorządu terytorialnego wyższych szczebli; w tym programy finansowane ze środków Samorządu Województwa Zachodniopomorskiego,
- e) inne, nieunijne fundusze międzynarodowe (np. Mechanizm Finansowy EOG oraz Norweski Mechanizm Finansowy, tzw. Fundusze Norweskie),
- f) partnerstwa publiczno-prywatne,
- g) inne zwrotne i bezzwrotne źródła finansowania,
- h) ulgi podatkowe i inwestycyjne.

Istnieje jeszcze wiele innych możliwości pozyskiwania środków finansowych na realizację zamierzeń wynikających ze Strategii Rozwoju Gminy Golczewo na lata 2021-2030, dlatego też wymagane jest monitorowanie możliwości pozyskania przez jednostkę dodatkowego kapitału pieniężnego.

Instrumenty finansowe, które zostały wskazane powyżej oraz środki własne gminy Golczewo będą stanowić potencjalne źródła finansowania, z których będą mogły być pozyskiwane fundusze na realizację działań zaplanowanych w ramach Strategii Rozwoju Gminy Golczewo na lata 2021-2030. Podstawowym źródłem finansowania celów strategicznych będą dochody własne gminy. Część przedsięwzięć wskazanych w Strategii realizowanych będzie w ramach bieżącej działalności poszczególnych komórek Urzędu Miejskiego w Golczewie oraz jednostek organizacyjnych gminy Golczewo.

Do określenia ram finansowych projektów strategicznych służyć będą:

- budżet gminy Golczewo oraz
- Wieloletnia Prognoza Finansowa.

Nadzorowaniem wydatków oraz efektów rzeczowych związanych z realizacją działań strategicznych, w celu ich skutecznego monitoringu oraz oceny wszystkich poniesionych kosztów, zajmować się będzie Burmistrz Golczewa wraz z administracją Urzędu Miejskiego w Golczewie.

Wskazane możliwości finansowania działań strategicznych oraz ich efektywne zastosowanie oraz wdrożenie w znaczny sposób przyczyni się do osiągnięcia założonych celów rozwojowych. Będą także pozytywnie oddziaływać na aktywizację lokalnej społeczności i przedsiębiorczości. Wpłyną również na wzmocnienie pozycji gminy Golczewo w regionie.

ROZDZIAŁ 7.3 MONITORING I EWALUACJA STRATEGII

Nieodłącznym elementem Strategii Rozwoju jest jej monitoring. Jest on narzędziem zarządzania, które na celu ma weryfikację skuteczności działań realizowanych w ramach Strategii. Monitoring Strategii polega przede wszystkim na efektywnym planowaniu inwestycji, systematycznym zbieraniu i interpretowaniu informacji związanych z ich realizowaniem, a także sygnalizuje potrzebę zastosowania odpowiednich korekt. Pozwoli on sprawdzić, czy Strategia Rozwoju Gminy Golczewo na lata 2021-2030 jest wdrażana zgodnie z przyjętymi założeniami. Stałe gromadzenie i analiza danych przyczynią się do wprowadzenia stałej kontroli i oceny efektów, co przełoży się na możliwość identyfikacji zaistniałych nieprawidłowości, a w konsekwencji wpłynie na uniknięcie sytuacji kryzysowych w przyszłości.

System monitorowania Strategii pełni funkcje kontrolne oraz weryfikuje skuteczność wdrażanych projektów. Działania te umożliwiają ocenić prawidłową alokację środków finansowych oraz dostosować planowane zadania do potrzeb mieszkańców gminy, a także zmieniających się wciąż warunków społeczno-gospodarczych i przestrzennych regionu.

Analiza wskaźników, które zostały przypisane do poszczególnych celów strategicznych oraz kierunków działań, będzie podstawą do przeprowadzenia monitoringu niniejszej Strategii.

Długofalowa perspektywa monitoringu umożliwi obserwację zmian zachodzących w sferach społeczno-gospodarczych gminy, dynamiki realizacji wyznaczonych celów czy identyfikację sposobów pozyskiwania nowych źródeł finansowania na wykonanie zaplanowanych działań, a także wskaże efekty uzyskane na skutek zrealizowania przedsięwzięć.

Monitoring Strategii Rozwoju Gminy Golczewo na lata 2021-2030 obejmować będzie:

- monitoring finansowy, weryfikujący płynność, terminowość oraz prawidłowość wydatkowania funduszy, oraz
- monitoring rzeczowy, sprawdzający w jakim stopniu rzeczywiste wartości wskaźników odbiegają od zakładanych.

Obszary tematyczne uwzględnione przy przeprowadzaniu monitoringu Strategii Rozwoju Gminy Golczewo to:

- systematyczne gromadzenie danych liczbowych;
- aktualizacja informacji ze strefy uwarunkowań formalno-prawnych;
- przeprowadzanie analiz tematycznych oraz porównawczych;
- ocena osiągniętych rezultatów i stopnia wdrożenia zadań (projektów) w Wieloletniej Prognozie Finansowej;
- ocena rozbieżności pomiędzy przyjętymi założeniami, a stanem aktualnym na okres sprawozdawczy;
- planowanie zmian w Strategii wraz z analizą przyczyn wprowadzanych modyfikacji.

Do monitorowania Strategii, wykorzystane zostaną dane pozyskane m.in. od beneficjentów realizujących poszczególne projekty.

Za proces monitorowania Strategii Rozwoju Gminy Golczewo, odpowiedzialny będzie Burmistrz Golczewa wraz z podległymi mu jednostkami i pracownikami Urzędu Miejskiego w Golczewie.

Efekty Strategii będą monitorowane i przedstawiane w sporządzanym corocznie, raporcie o stanie gminy Golczewo, zgodnie z dyspozycją art. 28aa ustawy z dnia 8 marca 1990 o samorządzie gminnym (Dz. U. z 2021 r. poz. 1372, 1834). Dokument ten sporządzany jest w terminie do dnia 31 maja każdego roku i swą treścią obejmuje podsumowanie działalności władz samorządowych w roku poprzednim, ze szczególnym uwzględnieniem zakresu realizacji

polityk, programów i strategii. Monitorowanie Strategii Rozwoju Gminy Golczewo na lata 2021-2030 umożliwi również w wyczerpujący sposób informowanie wszystkich interesantów, w tym podmiotów zewnętrznych.

Uzupełnieniem monitoringu jest system ewaluacji, którego zadaniem jest wspieranie trafności, skuteczności oraz efektywności wdrażania Strategii Rozwoju Gminy Golczewo. Ewaluacja stanowi obiektywną ocenę Strategii na każdym jej etapie, zarówno planowania, wdrażania, realizacji jak i mierzenia osiągniętych rezultatów. Jej celem jest oszacowanie – w odniesieniu do sformułowanych w Strategii wskaźników – jakości i wartości procesu oraz wdrażania interwencji publicznych. Zakres ewaluacji obejmuje rzeczywisty stopień osiągnięcia wartości wskaźników produktu i rezultatu wraz z ich odchyleniem od zakładanej normy. Ewaluacja jest badaniem bardziej szczegółowym (szerszym) o charakterze horyzontalnym, a dane monitoringowe stanowią wstęp do jej realizacji.

Ewaluacja Strategii Gminy Golczewo na lata 2021-2030 będzie służyła:

- sprawdzeniu czy Gmina podjętymi działaniami osiągnęła to, co zamierzała;
- weryfikacji wartości osiągniętych wskaźników, co do stanu rzeczywistego i oczekiwań interesariuszy;
- identyfikacji innych pozytywnych oraz negatywnych efektów Strategii, nieobjętych wyznaczonymi wskaźnikami;
- ocenie czy problemy i wyzwania zdiagnozowane w Strategii wciąż obowiązują;
- wyjaśnieniu, czy i dlaczego wartości wskaźników nie zostały zrealizowane;
- ocenie osiągnięte wyniki na tle innych podobnych dokumentów strategicznych i planistycznych o charakterze lokalnym.

Po zakończeniu obowiązywania Strategii Rozwoju Gminy Golczewo na lata 2021-2030 planuje się przeprowadzenie ewaluacji ex-post, która przyjmie formę sprawozdania zawierającego wypis wszystkich zadań zrealizowanych w ramach Strategii, analizę efektywności wydatkowania środków finansowych oraz informacje o stopniu osiągnięcia założonych wskaźników.

Ewaluacja przyniesie odpowiedź na pytania, w jakim stopniu Strategia i wyznaczone w niej działania przyczyniają się do rozwoju i rozwiązywania rzeczywistych problemów, czy odpowiadają zidentyfikowanym oraz zmieniającym się potrzebom lokalnym, a także czy

są trwałe w odniesieniu do rozwoju lokalnego i instytucjonalnego. Ewaluacja Strategii będzie miała znaczący wpływ na ocenę i aktualizację procesów zarządczych i wykonawczych w gminie Golczewo oraz na spójność i aktualizację gminnych dokumentów programowo-planistycznych. Ocena realizacji Strategii pozwoli też na wprowadzanie innowacyjnych zmian w samym systemie planowania strategicznego oraz będzie miało wpływ na aktualizację celów.

Podsumowując, zarówno monitoring jak i ewaluacja stanowią cenne źródło informacji o efektach wdrażania Strategii, które pozwalają zrozumieć rezultaty podjętych działań, prowadzą do ciągłego rozwoju oraz wyeliminowania zaistniałych nieprawidłowości. Oba te procesy uzupełniają się nawzajem – monitoring, jest wkładem w ewaluację i zasila ją wstępnymi danymi, natomiast ewaluacja wzbogaca informacje uzyskane podczas monitorowania o wiedzę z zakresu występujących problemów, ich przyczyn oraz możliwych rozwiązań.

Prowadzenie monitoringu oraz powiązanej z nim procedury ewaluacji, pozwolą gminie Golczewo wyeliminować wynikające ze zmieniających się warunków społecznych, gospodarczych, finansowych i prawnych, problemy dezaktualizacji założeń przedstawionych w niniejszej Strategii Rozwoju.

WYKAZ TABEL, WYKRESÓW I RYSUNKÓW

Spis tabel

Tabela 1. Struktura gruntów zabudowanych i zurbanizowanych na terenie gminy Golczewo	5
Tabela 2. Wykaz mieszkańców zameldowanych na pobyt stały na terenie gminy Golczewo w latach 2016-2020	
Tabela 3. Liczba zarejestrowanych bezrobotnych wg wieku, w gminie Golczewo w latach 2016-2020	13
Tabela 4. Zestawienie organizowanych wydarzeń kulturalnych oraz ich uczestników na terenie gminy Golczewo w latach 2016-2020	20
Tabela 5. Zestawienie kosztów działalności Gminnego Ośrodka Kultury i Sportu w Golczewie w latach 2018-2020	21
Tabela 7. Wykaz pozostałych środków pozabudżetowych pozyskanych przez GOKiS w latach 2018-2019	22
Tabela 6. Zestawienie kosztów działalności Miejsko-Gminnej Biblioteki Publicznej w Golczewie w latach 2018-2020	25
Tabela 9. Zestawienie liczby uczniów szkół podstawowych na terenie gminy Golczewo w latach 2018-2020	31
Tabela 10. Zestawienie wykonanych świadczeń medycznych przez SPZOZ w Golczewie w 2018 i 2020 roku ..	33
Tabela 11. Zestawienie przeprowadzonych akcji profilaktycznych przez SPZOZ w Golczewie w 2018 i 2020 roku	34
Tabela 12. Zestawienie kosztów SPZOZ w Golczewie w latach 2018-2020	35
Tabela 13. Wydatki Ośrodka Pomocy Społecznej w Golczewie w latach 2018-2020	37
Tabela 14. Powody trudnej sytuacji życiowej mieszkańców terenów miejskich i wiejskich korzystających z pomocy OPS w Golczewie w latach 2018-2020	38
Tabela 15. Zestawienie rodzajów i wielkości zdarzeń związanych z działalnością jednostek ochrony przeciwpożarowej na terenie gminy Golczewo w latach 2018-2020	41
Tabela 16. Zestawienie rodzajów miejscowych zagrożeń związanych z działalnością jednostek ochrony przeciwpożarowej na terenie gminy Golczewo w latach 2018-2019	41
Tabela 17. Rejestr zabytków nieruchomych w gminie Golczewo (z wyłączeniem zabytków archeologicznych)	42
Tabela 18. Wykaz zlewni aJCWP obejmujących obszar gminy Golczewo	49
Tabela 19. Struktura jakości gleb gruntów ornych w gminie Golczewo	52
Tabela 20. Struktura jakości gleb użytków zielonych w gminie Golczewo	52
Tabela 21. Ilość odpadów zebranych selektywnie na terenie gminy Golczewo w latach 2017-2020	54
Tabela 22. Zużycia gazu na terenie gminy Golczewo w latach 2016-2020	58
Tabela 23. Wartość zrealizowanych dochodów i wydatków budżetu Gminy Golczewo w latach 2016-2020	60
Tabela 24. Wykaz złożonych wniosków o dofinansowanie w 2020 roku	61
Tabela 25. Zestawienie obowiązujących Miejskowych planów zagospodarowania przestrzennego na terenie Gminy Golczewo (do roku 2021)	101
Tabela 26. Wykaz projektów głównych realizowanych w ramach Programu Rewitalizacji	123
Tabela 27. Wykaz projektów uzupełniających realizowanych w ramach Programu Rewitalizacji	123

Spis wykresów

Wykres 1. Liczba mieszkańców gminy Golczewo w latach 2016-2020.....	8
Wykres 2. Wykaz mieszkańców gminy Golczewo	9
Wykres 3. Przyrost naturalny w gminie Golczewo w latach 2016-2020.....	10
Wykres 4. Struktura demograficzna ludności w gminie Golczewo wg ekonomicznych grup wiekowych w latach 2016-2020.....	11
Wykres 5. Populacja gminy Golczewo w latach 2016-2020 w podziale na ekonomiczne grupy wieku oraz na kobiety i mężczyzn.....	11
Wykres 6. Struktura pracujących wg płci na terenie gminy Golczewo w latach 2016-2020.....	12
Wykres 7. Bezrobotni zarejestrowani ogółem i wg płci na terenie gminy Golczewo w latach 2016-2020.....	13
Wykres 8. Podmioty gospodarki narodowej wpisane do rejestru REGON na terenie gminy Golczewo w latach 2016-2020.....	14
Wykres 9. Podmioty gospodarki narodowej wpisane do rejestru REGON wg sektorów własnościowych na terenie gminy Golczewo w latach 2016-2020	15
Wykres 10. Struktura podmiotów gospodarczych wpisanych do rejestru REGON wg klas wielkości w Gminie Golczewo w latach 2016-2020.....	16
Wykres 11. Struktura podmiotów gospodarczych wg grup rodzajów działalności PKD 2007 w Gminie Golczewo w latach 2016-2020.....	17
Wykres 12. Zmiany w liczbie podmiotów zarejestrowanych w rejestrze REGON w Gminie Golczewo w latach 2016-2020.....	18
Wykres 13. Wskaźnik podmiotów gospodarczych wpisanych do rejestru REGON Gminie Golczewo w latach 2016-2020.....	19
Wykres 14. Księgozbiór Miejsko-Gminnej Biblioteki Publicznej w Golczewie w latach 2016-2020.....	24
Wykres 15. Liczba czytelników na terenie gminy Golczewo w latach 2016-2020.....	25
Wykres 16. Koszty utrzymania świetlic wiejskich w gminie Golczewo w latach 2018-2020.....	26
Wykres 17. Liczba dzieci w oddziałach przedszkolnych w szkołach podstawowych na terenie gminy Golczewo w latach 2016-2020.....	30
Wykres 18. Liczba dzieci w przedszkolach na terenie gminy Golczewo w latach 2016-2020.....	30
Wykres 19. Ogólna liczba udzielonych świadczeń medycznych przez SPZOZ w Golczewie w latach 2018-2020	33
Wykres 20. Powody trudnej sytuacji życiowej mieszkańców gminy Golczewo korzystających z pomocy OPS w Golczewie w latach 2018-2020	38
Wykres 21. Powierzchnia gruntów leśnych z podziałem na własność w gminie Golczewo w latach 2016-2020	51
Wykres 22. Liczba nasadzeń w gminie Golczewo w latach 2016-2020.....	51
Wykres 23. Odpady zebrane w ciągu roku na terenie gminy Golczewo – zestawienie lat 2017-2020.....	54
Wykres 24. Zużycie wody na potrzeby przemysłu w gminie Golczewo w latach 2016-2017.....	55
Wykres 25. Zestawienie produkcji oraz sprzedaży wody w gminie Golczewo w latach 2018-2020.....	57
Wykres 26. Długość czynnej sieci gazowej w gminie Golczewo w latach 2016-2020.....	58
Wykres 27. Porównanie zrealizowanych dochodów i wydatków w gminie Golczewo w latach 2016-2020.....	60

Spis rysunków

Rysunek 1. Lokalizacja gminy Golczewo na tle powiatu kamińskiego	4
Rysunek 2. Mapa gminy Golczewo	6
Rysunek 3. Studium uwarunkowań i kierunków zagospodarowania przestrzennego gminy Golczewo	90
Rysunek 4. Waloryzacja zasobów przyrodniczych i kulturowych w gminie Golczewo	91
Rysunek 5. Powiązania gminy Golczewo z regionem	92
Rysunek 6. Sieć osadnicza gminy Golczewo	93
Rysunek 7. Układ komunikacyjny gminy Golczewo	94
Rysunek 8. Gospodarka wodna w gminie Golczewo	95
Rysunek 9. Gospodarka ściekowa, odpady w gminie Golczewo	96
Rysunek 10. Elektroenergetyka w gminie Golczewo	97
Rysunek 11. Zaopatrzenie w gaz, ciepłownictwo w gminie Golczewo	98
Rysunek 12. Telekomunikacja w gminie Golczewo	99
Rysunek 13. Obszary do opracowań planów miejscowych w gminie Golczewo	100
Rysunek 14. Zasięg obszarów objętych mpzp na tle Gminy Golczewo	103
Rysunek 15. Lokalizacja planowanych inwestycji w ramach Strategii Rozwoju Gminy Golczewo na lata 2021-2030	106
Rysunek 16. Obszary funkcjonalne w województwie zachodniopomorskim	116
Rysunek 17. Lokalizacja gminy Golczewo na tle obszarów funkcjonalnych województwa zachodniopomorskiego.	117
Rysunek 18. Obszar Rewitalizacji w gminie Golczewo	121
Rysunek 19. Podobszar rewitalizacji w gminie Golczewo – Golczewo I	122

UZASADNIENIE

1. Konieczność podjęcia uchwały

Konieczność podjęcia uchwały wynika z zapisów ustawy z dnia 15 lipca 2020 r. o zmianie ustawy o zasadach polityki rozwoju oraz niektórych innych ustaw (Dz. U. z 2020 r. poz. 1378). Określenie zasad procesu opracowania Strategii Rozwoju Gminy Golczewo na lata 2021-2030 umożliwi stworzenie dokumentu strategicznego, będącego podstawą do wnioskowania o zewnętrzne finansowanie.

2. Stan aktualny przedmiotu unormowania

Brak unormowania przedmiotu na rok 2022.

3. Skutki finansowe, gospodarcze i społeczne

Przyjęcie dokumentu pn. „Strategia Rozwoju Gminy Golczewo na lata 2021-2030” umożliwi aplikowanie o środki pozabudżetowe na realizację zadań wskazanych w dokumencie.

4. Źródła finansowania

Budżet Gminy Golczewo oraz pozyskane źródła zewnętrznego finansowania, celem realizacji założeń Strategii Rozwoju Gminy Golczewo na lata 2021-2030.

5. Wyniki przeprowadzonych konsultacji i dyskusji w sprawie stanowiącej przedmiot unormowania

W trakcie opracowania dokumentu przeprowadzono konsultacje społeczne, zgodnie z Zarządzeniem nr 52/2022 Burmistrza Golczewa z dnia 21 kwietnia 2022 r. w sprawie przeprowadzenia konsultacji społecznych dotyczących projektu Strategii Rozwoju Gminy Golczewo na lata 2021-2030. Przedmiotowy dokument został zaopiniowany również przez Zarząd Województwa Zachodniopomorskiego, Regionalnego Dyrektora Ochrony Środowiska oraz Państwowego Wojewódzkiego Inspektora Sanitarnego, a także przez Państwowe Gospodarstwo Wodne Wody Polskie Regionalny Zarząd Gospodarki Wodnej w Szczecinie. Wyniki konsultacji zostały opublikowane na stronie internetowej [www.bip.golczewo.pl](https://bip.golczewo.pl/pliki/golczewo/zalaczniki/7356/raport-z-przeprowadzonych-konsultacji-spoecznych.pdf) i są dostępne pod adresem: <https://bip.golczewo.pl/pliki/golczewo/zalaczniki/7356/raport-z-przeprowadzonych-konsultacji-spoecznych.pdf>.