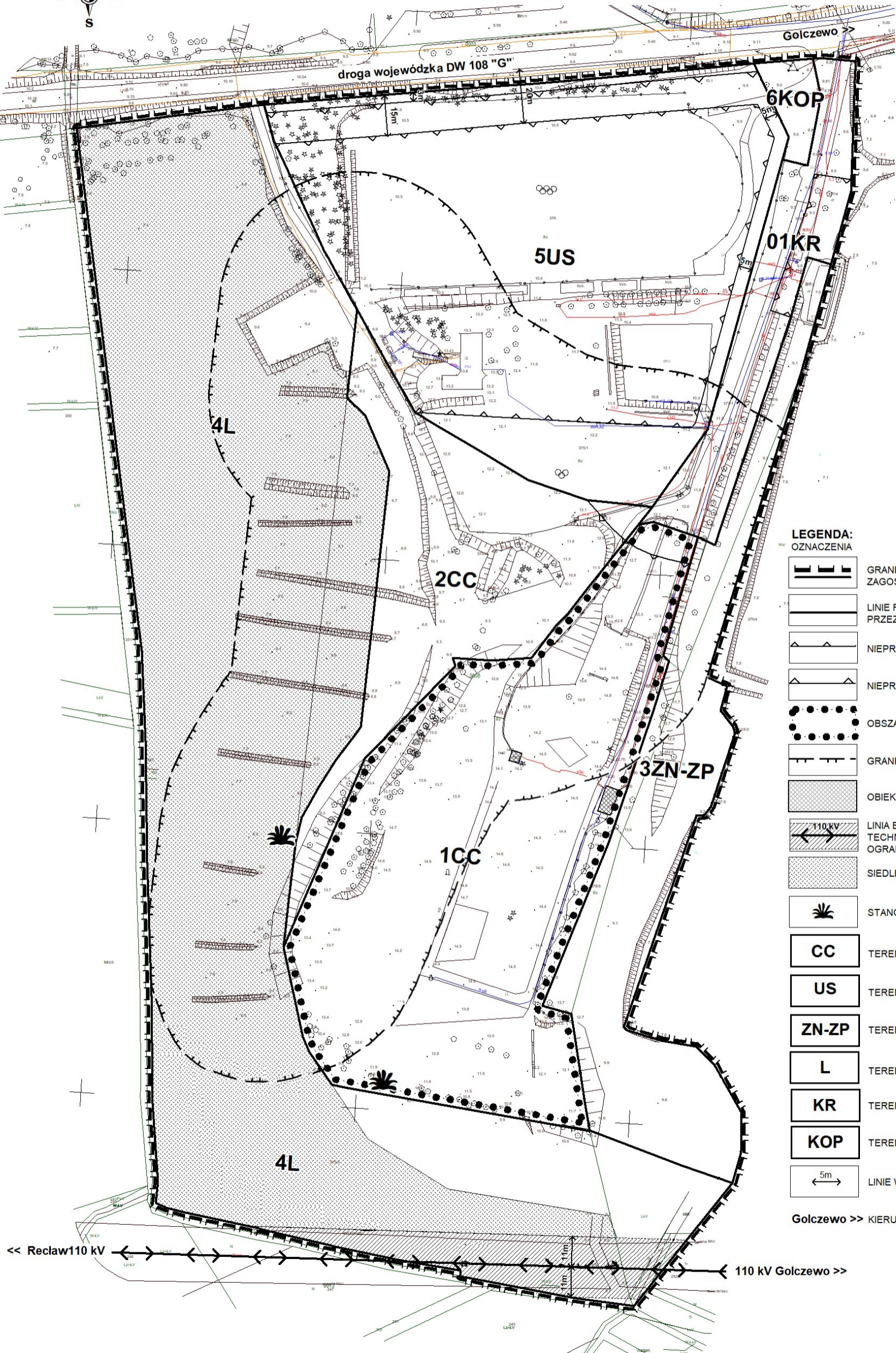


MIEJSCOWY PLAN ZAGOSPODAROWANIA PRZESTRZENNEGO GMINY GOLCZEWO














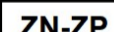
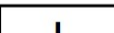
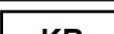
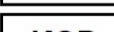

0 5 10 20 30 40 50m
Skala 1 : 1 000



Załącznik nr 1
do uchwały nr....
Rady Gminy Golczewo
z dnia.....



**LEGENDA:
OZNACZENIA**

-  GRANICA OBSZARU OBJĘTEGO MIEJSCOWYM PLANEM ZAGOSPODAROWANIA PRZESTRZENNEGO
-  LINIE ROZGRANICZAJĄCE TERENY FUNKCJONALNE O RÓŻNYM PRZEZNACZENIU I O RÓŻNYCH ZASADACH ZAGOSPODAROWANIA
-  NIEPRZEKRACZALNA LINIA ZABUDOWY
-  NIEPRZEKRACZALNA LINIA ZABUDOWY DLA BUDOWLI SPORTOWYCH
-  OBSZAR CMENTARZA KOMUNALNEGO W EWIDENCJI ZABYTKÓW
-  GRANICA STREFY OCHRONNEJ CMENTARZA
-  OBIEKT W EWIDENCJI ZABYTKÓW
-  LINIA ELEKTROENERGETYCZNA 110 kV WRAZ Z PASEM TECHNOLOGICZNYM, NA TERENIE KTÓREGO OBOWIAZUJĄ OGRANICZENIA JEGO UŻYTKOWANIA I ZAGOSPODAROWANIA
-  SIEDLIisko PRZYRODNICZE ŁĘG OLSZOWY
-  STANOWISKA ROŚLIN CHRONIONYCH
-  CC TERENY CMENTARZA CZYNNEGO
-  US TEREN USŁUG SPORTU I REKREACJI
-  ZN-ZP TEREN ZIELENI NATURALNEJ LUB URZĄDZONEJ
-  L TEREN LASU
-  KR TEREN KOMUNIKACJI DROGOWEJ WEWNĘTRZNEJ
-  KOP TEREN PARKINGU
-  5m LINIE WYMIAROWE
-  Golczewo >> KIERUNKI POWIĄZAŃ INFRASTRUKTURALNYCH

<< Reclaw 110 kV << 110 kV Golczewo >>