

Załącznik
do uchwały nr XXIX/267/09
Rady Miejskiej w Golczewie
z 30 grudnia 2009 r.

PLAN ODNOWY MIEJSCOWOŚCI MECHOWO na lata 2010 – 2013



GOLCZEWO, GRUDZIEŃ 2009 r.

Spis treści:

I	Wstęp	3
II	Aktualna sytuacja społeczno-gospodarcza na obszarze miejscowości	3
	1. Podstawowe informacje	3
	2. Historia i dziedzictwo kulturowe	4
	3. Analiza układu przestrzennego i zabudowy	5
	4. Inwentaryzacja zasobów	10
	4.1. Inwentaryzacja zasobów społecznych	10
	a) ludność	
	b) szkolnictwo	
	c) obsługa ludności	
	d) sport i kultura	
	e) rekreacja i turystyka	
	f) organizacje społeczne	
	g) rynek pracy	
	4.2. Inwentaryzacja zasobów infrastrukturalnych	12
	a) drogi	
	b) gazyfikacja	
	c) wodociągi	
	d) kanalizacja	
	e) gospodarka odpadami	
	f) telefonizacja	
	g) zasoby mieszkaniowe	
	4.3. Środowisko przyrodnicze i zasoby naturalne	14
	4.4. Zabytki i dziedzictwo kulturowe	17
	4.5. Walory turystyczne	18
III	Analiza SWOT dla miejscowości	20
IV	Planowane kierunki rozwoju	21
V	Opis planowanych przedsięwzięć	22
VI	Realizacja zadań wytypowanych do współfinansowania z działania „Odnowa i rozwój wsi”	25
VII	System wdrażania Planu Odnowy Miejscowości	27
VIII	System monitorowania i oceny Planu Odnowy Miejscowości. Public Relations Planu Odnowy Miejscowości	28

I. Wstęp

Plan Odnowy Miejscowości to pierwszy i jeden z najważniejszych elementów odnowy miejscowości. Jest dokumentem określającym plan działań w sferze społeczno-gospodarczej na lata 2010-2013. Dokument ten, jako jeden z wielu, stanowić będzie podstawę działań wpływających na poprawę warunków życia mieszkańców Mechowa. Plan Odnowy Miejscowości Mechowo powstał przy aktywnym udziale mieszkańców, Rady Sołectkiej, radnych, pracowników i władz samorządowych gminy. Jest zgodny z dokumentami strategicznymi rozwoju kraju, regionu i gminy Golczewo. Podstawę opracowania stanowią: Program Rozwoju Obszarów Wiejskich na lata 2007-2013, Strategia Rozwoju Społeczno-Gospodarczego Gminy Golczewo na lata 2007-2020 oraz Studium Uwarunkowań i kierunków Zagospodarowania Przestrzennego Gminy Golczewo.

Plan Odnowy Miejscowości Mechowo na lata 2010-13 jest planem otwartym. Będzie aktualizowany w zależności od potrzeb i możliwości finansowych Gminy.

II. Aktualna sytuacja społeczno-gospodarcza na obszarze miejscowości

1. Podstawowe informacje

1.1 Lokalizacja

Mechowo położone jest w odległości 8,5 km w kierunku północno-wschodnim od Golczewa, w miejscu skrzyżowania dróg powiatowych nr 032Z Golczewo – Stuchowo) i nr 025Z (Górki Pomorskie– Gacko). Teren lekko pofałdowany, w otoczeniu wsi polny, od strony południowej i wschodniej - w niewielkiej odległości - kompleksy leśne. Drogę wiejską przecinają dwie rzeczki: Wołczka (na zachodniej granicy zabudowań) oraz Wołcza (w części centralnej).

2. Historia i dziedzictwo kulturowe

Pierwsze wzmianki o Mechowie pochodzą z 1433 r., wskazując tę miejscowość jako położoną przy starym trakcie Gryfice-Wolin siedzibie rycerskiego rodu von Grape. Związek tego rodu z Mechowem trwał aż do 1823 r., kiedy to wieś zakupili von Flemmingowie. Niedługo potem - jako zastaw - przechodzi w ręce aptekarza trzebiatowskiego, Edelmana. Już około połowy XIX w. wraca do Flemmingów, pozostając ich własnością co najmniej do końca XIX w. Źródło z 1914 r. wymienia jako właściciela

majątku w Mechowie hrabiego von Schulenburg; w 1939 r. folwark (resztówkę) posiadał niejaki Barske.

Dane historyczne dowodzą, że Mechowo było dużą wsią ze stosunkowo rozbudowaną infrastrukturą. Od XV w. istniał kościół. W drugiej ćwierci XVII w. do Mechowa należało 18 łąnów; znajdowało się tu 11 niewielkich gospodarstw rolnych. We wsi było trzech młynarzy, dwóch owczarzy, karczma i kuźnia. Według danych z ok. 1780 r. w Mechowie - oprócz majątku rycerskiego - było pięć gospodarstw pełnorolnych, cztery średniorolne oraz jedno zagrodnicze. We wsi zamieszkiwali pastor i zakrystianin. Z Mechowem wówczas (i później) związane były dwa folwarki: Gacko i Zielonka.

Dane z 1870 r. obrazują sytuację, jaka ukształtowała się w okresie poseparacyjnym, z wyraźnym podziałem na majątek rycerski i wieś chłopską. Informacje zawarte w różnych - zresztą wiarygodnych - źródłach są niespójne. I tak, H. Berghaus podaje, że w majątku znajdowały się 22 budynki mieszkalne, 31 gospodarczych, 3 przemysłowe; ludność folwarczna liczyła 141 osób. We wsi mającej 157 mieszkańców (w tym 21 właścicieli gruntów) było 14 budynków mieszkalnych, 28 gospodarczych oraz kościół i szkoła. Natomiast wg. Gemeindeflexikon 1874 r. (zatem niemal z tego samego czasu, co praca Berghausa) w majątku było 6 domów i 68 mieszkańców, we wsi 21 domów i 203 mieszkańców (40 rodzin). Brak podstaw, aby przesądzić, które z wyżej wymienionych informacji są prawdziwe. W 1896 r. majątek Mechowo częściowo rozparcelowano; jego areal łącznie z folwarkiem Gacko i Zielonka z 996 ha został zredukowany do niespełna 300 ha. Na sprzedanych gruntach powstało 21 gospodarstw chłopskich. Pod koniec XIX w. infrastrukturę wsi wzbogaciły tartak, cegielnia i krochmalnia.

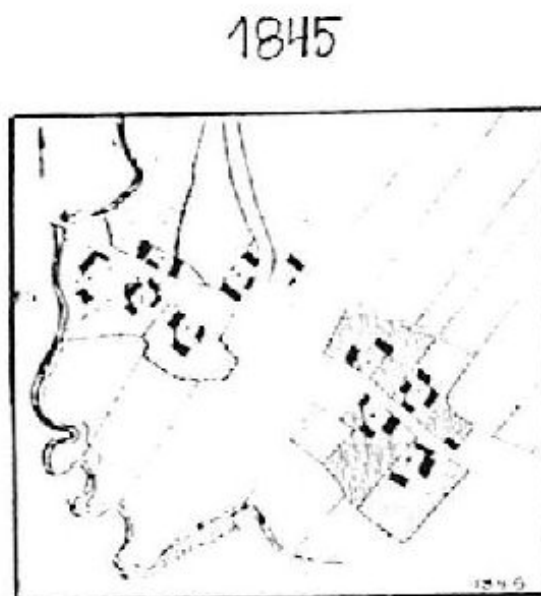
Jak wspomniano wyżej, Mechowo było starą wsią kościelną. Piętnastowieczną świątynię przebudowano i rozbudowano w latach 80-tych XVIII w. Powstała wówczas kaplica grobowa rodu von Grape. Towarzysząca kościołowi dzwonnica datowana jest na rok 1647. Do 1816 r. była tu siedziba parafii, później filia parafii Rybokarty. Kolatorami byli właściciele mechowskiego majątku. Przepuszczalnie w końcu XIX w. funkcje tę przejął Landbank Berlin. W 1939 r. ludność wsi liczyła 427 osób.

Po 1945 r. na bazie folwarku utworzono PGR, w części chłopskiej gospodarowali rolnicy indywidualni. Obecnie wieś chłopska.¹

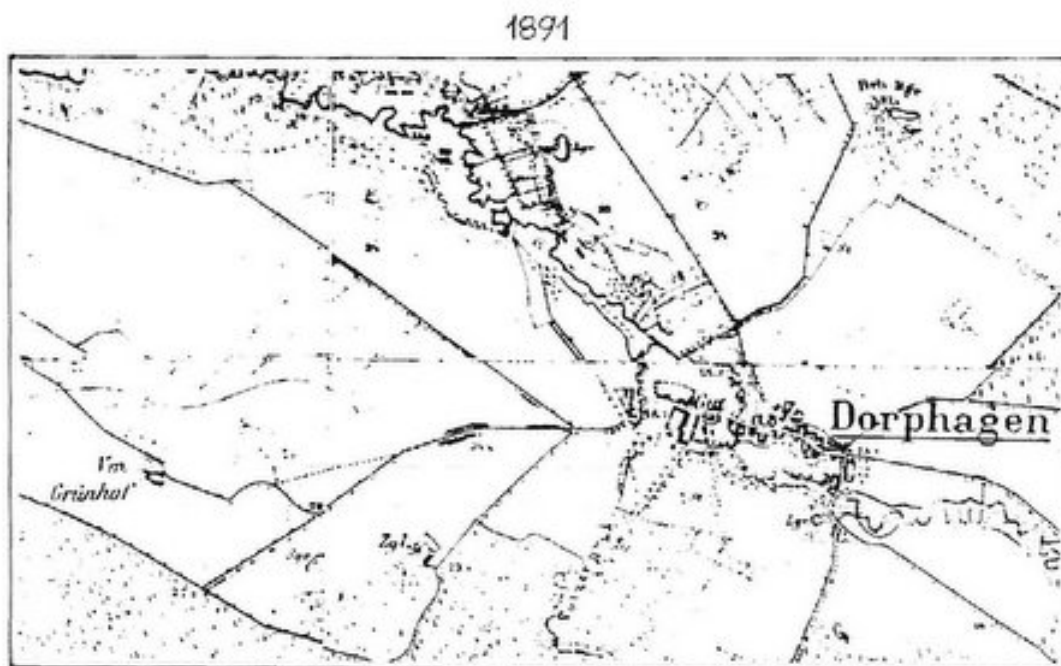
¹ Na podstawie: Gmina Golczewo - Studium ruralistyczne, Biuro Dokumentacji Zabytków w Szczecinie, maj-sierpień 1999

3. Analiza układu przestrzennego i zabudowy

Historycznie ukształtowana forma wsi wyraźnie dzieliła się na część dworską z kościołem (zachodnią,) oraz część chłopską (wschodnią). Najstarsze dostępne źródło kartograficzne - mapa z 1845 r. - przedstawia tylko wschodnią część. Miała wówczas formę nieregularnej ulicówki wytyczonej na osi NW-SE. Zabudowę stanowiło 10 zagród, rozlokowanych po obu stronach drogi, na działkach siedliskowych o różnej wielkości i kształcie. Przeważały zagrody trzybudynkowe (6) w formie podkowy z otwarciem w kierunku drogi bądź któregoś boku. Dwie zagrody były czterobudynkowe, pozostałe dwie - dwubudynkowe. Zabudowę uzupełniał pojedynczy, mały obiekt na wschodnim krańcu wsi (kuźnia?).



Jest charakterystyczne, że centralna część wsi po obu stronach drogi nie była w pierwszej połowie XIX w. zabudowana. Liczba siedlisk chłopskich dokładnie odpowiada danym historycznym z ostatniej ćwierci XVIII w. Jak wyglądała część wsi na zachód od Wołczy - nie wiadomo. O tym, że obie części były bezpośrednio skomunikowane, świadczy zaznaczony na omawianej mapie most.

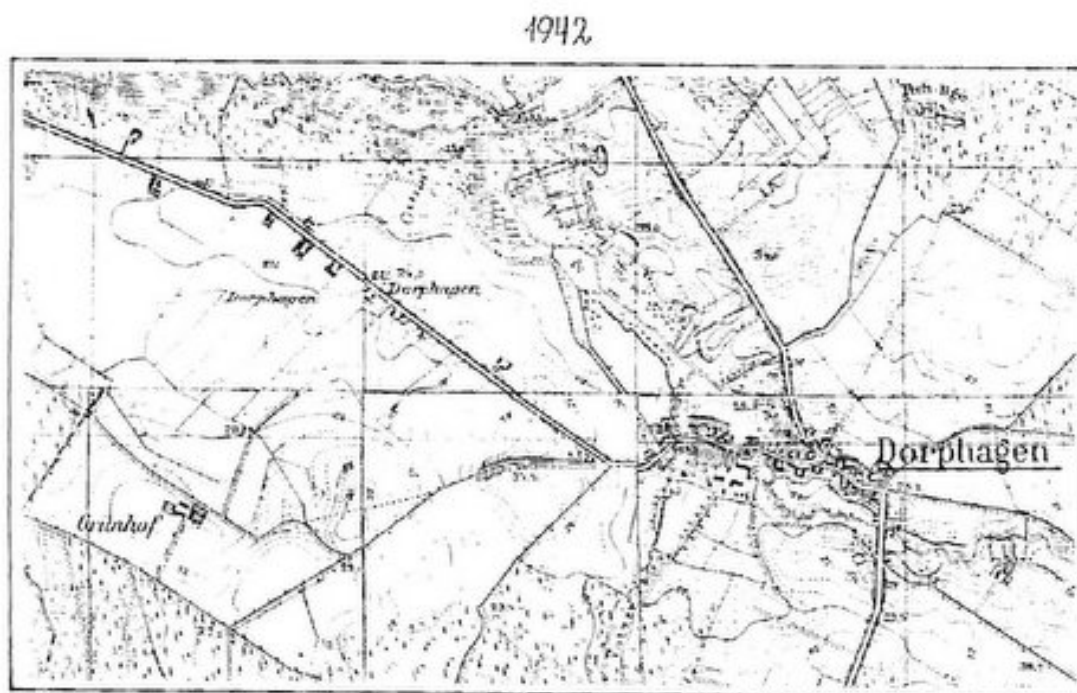


Kolejna mapa, z 1891 r., obrazuje całą wieś. Główny bieg drogi pozostał niezmienny: wiała się swobodnie, przecinając oba ciek, Uregulowana została jednak jej szerokość. W części zachodniej pomiędzy Wołczą a Wołczką, po południowej stronie drogi, rozlokowany był duży zespół dworsko-folwarczny, po stronie północnej 5 małych budynków, najpewniej robotników folwarcznych. Po zachodniej stronie Wołczki znajdowała się tylko jedna, dwubudynkowa zagroda.

Główne założenie folwarczne miało formę litery U otwartej w kierunku północnym (w stronę drogi), z dworem ulokowanym w głębi założenia. Od strony wschodniej do zasadniczego podwórza przylegało drugie, założone na planie trójkąta. W jego zapleczu (od południa) posadowiony był kolejny zespół czworaczy. Od zachodu z folwarkiem graniczył park, bądź ogród ozdobny o regularnym, prostokątnym założeniu. Bezpośrednio na wschód od folwarku, przy drodze, usytuowany był kościół z otaczającym cmentarzem. Dalej w kierunku wschodnim, już za mostem, rozciągała się chłopska część wsi w formie ulicówki, ze zwartą zabudową zagrodową po obu stronach drogi.

Sposób zabudowy działek siedliskowych był zbliżony do przedstawionego na mapie z 1845 r. W połowie XIX w. powstał we wschodnim krańcu wsi, przy drodze do Golczewa, drugi cmentarz (nekropolia przykościelna została zapewne zamknięta dla pochówków). W pobliżu cmentarza nad Wołczą, ulokowany był młyn wodny i zagroda młynarza. Około 1 km na południowy-zachód od wsi znajdowała się cegielnia.

W końcu XIX w. Mechowo miało dobre powiązania komunikacyjne z pobliskimi wsiami i większymi centrami regionu, przede wszystkim z Golczewem, Gryficami, Kamieniem Pomorskim, Świerzmem.



Ostatnie, przedwojenne źródło kartograficzne dotyczące Mechowa pochodzi z 1941 r. Odnosnie wschodniej części wsi mapa powtarza niemal dokładnie stan z 1891 r. Zmiany nastąpiły w części dworskiej. Likwidacji uległa zabudowa gospodarcza wokół dawnego głównego podwórza poprzedzającego dwór. Przez niezabudowany teren biegła jedynie droga dojazdowa do rezydencji, odchodząca od głównej ulicy wiejskiej. Teren parku został powiększony w kierunku zachodnim. Zabudowa gospodarcza ulokowana została na wschód od dworu, w miejscu, gdzie dawniej znajdowało się drugie podwórze. Budynki ustawione były w luźny czworobok wokół kwadratowego dziedzińca. Wzdłuż drogi prowadzącej od zachodniego krańca wsi w kierunku północno-zachodnim powstała luźna kolonia na odcinku niemal 2 km, dochodząca praktycznie do sąsiedniej wsi - Krzepocina. Zapewne były to gospodarstwa, powstałe po częściowej parcelacji majątku w 1896 r.

Zagrody dwu-, trzybudynkowe rozlokowane były głównie po południowo-zachodniej stronie drogi. Sieć dróg pozostała podobna jak w wieku XIX, jednak widoczna jest różna ranga poszczególnych traktów; drogi w kierunku Golczewa, Kamienia Pomorskiego i Świerzna były szosami, pozostałe miały charakter podrzędny. W 1940 r. założono nowy cmentarz przy drodze do Golczewa, na południe od cmentarza XIX-wiecznego.

Pomimo pewnych przekształceń, jakim podlegała wieś w okresie ostatniego stulecia, a szczególnie po roku 1945, zachowała ona znaczące walory zabytkowe i kulturowe. Sieć dróg, cieków, forma wsi i charakter zabudowy odpowiadają generalnie stanowi z końca XIX w. Rozbudowa wsi - w niewielkim zresztą stopniu - poszła w kierunku północno-wschodnim. Dominantą architektoniczną i krajobrazową jest ulokowany pośrodku wsi kamiennie-ceglany XV-wieczny kościół z towarzyszącą mu wyniosłą, drewnianą XVII-wieczną dzwonnica wieżową. Otaczający cmentarz ogrodzony kamiennym murem. Nekropolia została zlikwidowana; zachowały się jedynie 3 nagrobki z drugiej połowy XIX w. Wzdłuż ogrodzenia rosną stare kasztanowce i lipy, przydające zespołowi dodatkowych walorów.

Drugim znaczącym akcentem jest dwór, wybudowany być może na przełomie XVIII i XIX wieku, w XIX i XX w. nieco przebudowany. Budynek charakteryzuje się stromym, łamanym dachem oraz centralnym ryzalitem zwieńczonym tympanonem. Po likwidacji budynków gospodarczych między dworem a drogą, stał się budynkiem wolnostojącym, znakomicie wyeksponowanym. Pozostałości zabudowy gospodarczej znajdują się w pewnym oddaleniu, dzięki czemu obiekty te, pozbawione wartości, nie wpływają bezpośrednio na otoczenie dworu.

Z dworem wiąże się zespół czterech czworaków, ustawionych rzędem po północnej stronie drogi wiejskiej, kalenicowo. Budynki te, w znacznym stopniu przebudowane, wyznaczają historyczną zabudowę przy drodze naprzeciw zespołu dworskiego. Kolejne dwa czworaki (obecnie nr 14 i 15) pobudowane są na zapleczu podwórza gospodarczego, na południowy-wschód od dworu. Ostatni z czworaków (obecnie nr 27) jest położony w północno-zachodnim krańcu wsi, przy brzegu Wołczki. Obiekt ten, posiadający pewne walory architektoniczne, został znacznie przebudowany. Wszystkie budynki mieszkalne pracowników folwarcznych są murowane i pochodzą z czasu od czwartej ćwierci XIX w. do początku XX w. Wszystkie też usytuowane są w zachodniej części wsi, na odcinku ograniczonym obu ciekami. Tu też zachował się budynek mieszkalny nr 33 z przełomu XIX i XX w., położony po północnej stronie drogi, w osi dworu. Jego forma wskazuje, że mogło to być siedlisko miejscowego nauczyciela, zakrystianina, względnie dworskiego oficjalisty.

Na wschód od koryta Wołczy, aż do skrzyżowania drogi wiejskiej z szosą w kierunku Golczewa, rozciąga się chłopska część wsi. Zagrody w zwartym zespole rozmieszczone są po obu stronach swobodnie wijącej się drogi. Fragment ten zachował bardzo znaczące walory zabytkowe, powiązane z walorami krajobrazowymi. Występuje tu

duże nasycenie zabudową z czwartej ćwierci XIX w. oraz początku XX w. Znaczna część budynków ma konstrukcję ryglową bądź murowano-ryglową. Udział w zabudowie mają też duże, drewniane stodoły, które w latach 20-tych i 30-tych XX w. zastępowały starsze stodoły ryglowe.

Typy zagród zróżnicowane. Większe zagrody często w formie podkowy otwartej od strony drogi, niektóre w formie czworoboku (nie ma jednak śladów zagród czworobocznych zamkniętych z budynkiem bramnym). Domy w większości ustawione kalenicowo do drogi, zdarzają się także ustawione szczytem. W niektórych siedliskach na froncie sytuowane są ryglowo-murowane budynki inwentarskie ze składowym poddaszem, nadające pierzei - głównie północnej - swoisty, oryginalny charakter.

Cenny jest dziewiętnastowieczny cmentarz (nieczynny) ze starodrzewem dębowym i szpalerowymi nasadzeniami świerkowymi wzdłuż granic założenia. Na cmentarzu zachowało się kilka nagrobków, z których najstarszy pochodzi z 1855 r. Cmentarz dwudziestowieczny - poza drzewostanem - nie reprezentuje szczególnych wartości.

Dawny młyn wodny nie zachował się; w jego miejscu jest obecnie zagroda nr 1. Istniejąca w niej duża, ryglowa stodoła mogła być komponentem XIX-wiecznej zagrody młynarskiej. Zabudowa kolonijna - w kierunku Krzepocina - pochodzi z przełomu lat 20tych i 30-tych XX w. i pozostaje poza zainteresowaniami konserwatorskimi. Droga wiejska, będąca odcinkiem szosy, stosunkowo szeroka, ma nawierzchnię asfaltową - nie występują przydrożne nasadzenia. Poza zielenią komponowaną (park, cmentarze) występuje także zieleń niekomponowana wzdłuż koryta Wołczy.

Podsumowując, Mechowo jest jedną z niewielu wsi na terenie gminy Golczewo, która reprezentuje znaczące walory zabytkowe i kulturowe.²

² Na podstawie: Gmina Golczewo - Studium ruralistyczne, Biuro Dokumentacji Zabytków w Szczecinie, maj-sierpień 1999

4. Inwentaryzacja zasobów

4.1 Inwentaryzacja zasobów społecznych

a) ludność

Liczba mieszkańców:	Stan na dzień 31.12.2005*	Stan na dzień 31.12.2006*	Stan na dzień 31.12.2007*	Stan na dzień 31.12.2008**
Mechowo	231	233	230	231
Gacko	37	38	38	40
Zielonka	6	6	5	4

* *Dane UM w Golczewie*

b) szkolnictwo

W zakresie oświaty obsługę zapewnia Zespół Szkół Publicznych w Golczewie, w skład którego wchodzi (dane dot. roku szkolnego 2008/2009):

- Szkoła Podstawowa (oddziały „0” – 56 dzieci, klasy I-VI – 329 uczniów)
- Gimnazjum (257 uczniów).³

Ponadto na terenie Golczewa funkcjonuje przedszkole publiczne, do którego uczęszcza 45 przedszkolaków.

W Zespole Szkół Publicznych w Golczewie działają świetlice szkolne dla dzieci dojeżdżających, prowadzone są też zajęcia pozalekcyjne: SKS i koła zainteresowań.

c) obsługa ludności

Obsługę ludności w zakresie infrastruktury społecznej zapewniają jednostki i podmioty znajdujące się w Golczewie.

Organizatorem i wykonawcą zadań z zakresu pomocy społecznej na terenie miasta i gminy jest Ośrodek Pomocy Społecznej w Golczewie.

W zakresie opieki zdrowotnej mieszkańcy gminy w zdecydowanej większości korzystają z usług Samodzielnego Publicznego Zakładu Opieki Zdrowotnej w Golczewie. W ramach SPZOZ funkcjonują:

- poradnia ogólna,
- poradnia dla dzieci,
- poradnia ginekologiczna,
- poradnia chirurgiczna,
- gabinet fizjoterapii,
- gabinet położnej środowiskowo-rodzinnej.

³ stan na dzień 1.09.2008 r.

Zakład Usług Publicznych w Golczewie, będący zakładem budżetowym Gminy, zapewnia obsługę mieszkańców w zakresie: odbioru odpadów stałych, dostarczania wody pitnej z sieci wodociągowych, odbioru ścieków komunalnych z sieci kanalizacji sanitarnej oraz zbiorników bezodpływowych oraz oczyszczaniem miasta i pielęgnacją zieleni miejskiej. Ponadto z ramienia Gminy zajmuje się gospodarowaniem komunalnymi zasobami mieszkaniowymi

d) sport i kultura

W Golczewie znajdują się dwa boiska piłkarskie mieszczące się na stadionie miejskim. Ponadto do dyspozycji są dwie sale gimnastyczne w kompleksie zabudowań ww. Zespołu Szkół Publicznych. W maju 2009 r. został przekazany do użytku kompleks ogólnodostępnych boisk sportowych, wybudowany w ramach programu „Moje boisko – Orlik 2012”.



Kompleks boisk „Orlik 2012” przy ul. Szkolnej w Golczewie.



Plac zabaw dla dzieci przy boiskach „Orlik 2012”.

W zakresie kultury obsługę mieszkańców sołectwa zapewnia Miejsko-Gminna Biblioteka Publiczna w Golczewie (ponad 14 tys. woluminów, ponad 700 czytelników).

e) rekreacja i turystyka

Aktualne szacunki określają liczbę turystów na ok. 6–7 tysięcy osób rocznie (odpowiada to liczbie mieszkańców gminy).

f) organizacje społeczne

Na terenie sołectwa Mechowo działa Ochotnicza Straż Pożarna Mechowo.

W gminie Golczewo działają stowarzyszenia, które swoim zasięgiem działania teren całej gminy: Stowarzyszenie Przyjaciół Ziemi Golczewskiej, Lokalna Grupa Działania „Partnerstwo w rozwoju”.

g) rynek pracy

Bezrobocie rejestrowane (dane PUP w Kamieniu Pomorskim na dzień 31.12):

	Ogółem w gminie	Wskaźnik bezrobocia w %	Liczba bezrobotnych - m. Golczewo	Liczba bezrobotnych - teren wiejski
2006 r.	563	14,7	249	314
2007 r.	439	11,2	180	259
2008 r.	442	11,3	182	260

4.2. Inwentaryzacja zasobów infrastrukturalnych

a) drogi

Układ drogowy gminy oparty jest o drogi wojewódzkie nr 106 i 108. Droga wojewódzka nr 106 Rzewnowo – Golczewo - Nowogard stanowi główną oś komunikacyjną gminy. Podstawową rolę w przejazdach na kierunku wschód – zachód pełni droga wojewódzka nr 108 Parłówko – Wysoka Kamińska - Golczewo – Płoty, spinająca drogi krajowe nr 3 i nr 6.

Główne połączenie w kierunku na Szczecin stanowi droga powiatowa nr 0039Z Golczewo – Włodzisław – Przybiernów.

Droga powiatowa 0032Z (Golczewo – Stuchowo) ma duże znaczenie turystyczne, ponieważ stanowi drogę dojazdową do miejscowości nadmorskich.



b) gazyfikacja

Na teren gminy Golczewo została doprowadzona sieć gazowa (o długości przesyłu 18.675 mb) z miejscowości Kamień Pomorski poprzez miejscowości Koplino, Niemica, Samlino do Golczewa., Na terenie Golczewa włączono do niej istniejące obiekty kotłowni oraz dużych zakładów produkcyjnych. Sieć rozdzielacza wynosi 6.400 mb. W zakresie zaopatrzenia w gaz przewiduje się wprowadzenie gazyfikacji przewodowej na terenie całej gminy.

c) wodociągi

Gmina należy do obszaru o wysokim stopniu scentralizowanego zaopatrzenia w wodę z sieci wodociągowych. Z wodociągu korzysta 96 % mieszkańców gminy.

Łączna długość sieci wodociągowej w gminie wynosi 63,5 km (dane na dzień 31.12.2008 r.). Liczba gospodarstw domowych podłączonych do sieci wynosi – 1454. Liczba ujęć wody – 5 (cztery wodociągi grupowe + 1 stacja wodociągowa), 6 hydroforni, 12 czynnych studni. Średnie zużycie wody do celów konsumpcyjnych na 1 mieszkańca gminy wynosi 42,1 m³/rok. (dane Urzędu Statystycznego w Szczecinie za 2007 r.). Mieszkańcy sołectwa Mechowo korzystają z wodociągu grupowego Golczewo–Sosnowice–Upadły–Wołowiec–Mechowo–Samlino.

Do całkowitego zintegrowania zaopatrzenia gminy w wodę konieczne jest spięcie istniejących wodociągów grupowych. Ogólna długość sieci do wybudowania wynosi 9 km. Wykonanie tych robót zapewni pełne pokrycie potrzeb na wodę pitną dla mieszkańców oraz umożliwi stałą dostawę wody do każdej miejscowości w przypadku awarii nawet 80 % czynnych ujęć wody pitnej.

d) kanalizacja

Długość sieci kanalizacyjnej w gminie wynosi 11,2 km, z czego 10,8 km w samym mieście Golczewo. Teren wiejski gminy pozostaje praktycznie nieskanalizowany.

Miejscowości Mechowo, Gacko i Zielonka nie posiadają kanalizacji sanitarnej. Ścieki gromadzone są w zbiornikach bezodpływowych. Odbiór ścieków zapewnia Zakład Usług Publicznych w Golczewie.

e) gospodarka odpadami

Gmina Golczewo posiada uporządkowaną gospodarkę odpadami stałymi. Większość mieszkańców ma podpisane umowy z Zakładem Usług Publicznych w Golczewie na regularny odbiór nieczystości stałych. Odpady wywożone są na wysypisko znajdujące się poza terenem gminy. Na terenie miasta prowadzona jest też selektywna zbiórka odpadów.

f) telefonizacja

Gmina Golczewo obsługiwana jest przez moduł centralny, który zlokalizowany jest w Golczewie oraz pięć węzłów dostępowych centrali cyfrowej Kamień Pomorski: Kozielice, Kretlewo, Mechowo, Upadły i Wysoka Kamieńska.

Moduł cyfrowy zlokalizowany w Golczewie oraz szafy dostępne na terenie gminy połączone są światłowodami w strukturze pierścienia SDH.

Na terenie gminy rozwinięta jest również sieć telefonii bezprzewodowej.

g) zasoby mieszkaniowe

Według danych Urzędu Statystycznego w Szczecinie (stan na dzień 31.12.2007 r.) w gminie Golczewo użytkowanych było 1937 mieszkań, w tym 937 lokali mieszkalnych w mieście Golczewo. Średnia powierzchnia lokalu mieszkalnego w gminie wynosiła 70,6 m² powierzchni użytkowej (na 1 osobę przypadało 22,5 m² pow. użytkowej).

W zarządzie Zakładu Usług Publicznych w Golczewie znajdowało się 185 mieszkań komunalnych, w tym w mieście Golczewo 108.

4.3. Środowisko przyrodnicze i zasoby naturalne

Lasy zajmują powierzchnię 8 181 ha, z tego na powierzchni 8 126 ha gospodarkę leśną prowadzą dwa Nadleśnictwa, tj. Rokita i Gryfice. Rocznie pozyskuje się około 40 000 m³ „grubizny”. Gospodarka leśna prowadzona jest zgodnie z planami urzędów leśnych, a przyrost powierzchni leśnej wynosi około 20 ha rocznie.

W "Lesie Golczewskim" i na terenie "Lasów Samlińskich" zostały wyznaczone ścieżki dydaktyczne, które w swoim przebiegu mają oznaczone leśne przystanki. Przystanki te ukazują najcenniejsze fragmenty lasów, dlatego podczas leśnych wędrówek lub przejażdżek warto na dłużej się przy nich zatrzymać. Malowniczość krajobrazu zwiększają rośliny podlegające całkowitej ochronie gatunkowej. Spotykamy tu również zwierzęta takie, jak: jeź, sarna, wydra, kuna, łasica, jeleni europejski oraz symbol Golczewa – zielona żaba. Czasem uda się wysłedzić pizmaka, jenota czy borsuka. Wody jeziora Okonie i rzeki Niemicy to miejsce polowań orła bielika i kani rudej. W pobliskich bagnach żyją czaple, żurawie, kaczki ogorzałki, głowieńki, tracze oraz remizy i rybołowy. Lasy są bogate w grzyby i jagody.

Dominują siedliska lasowe nad borowymi, z przewagą lasu i boru mieszanego świeżego. W składzie gatunkowym panuje drzewostan liściasty (dąb, brzoza, jesion, buk, grab, olcha) z dużym udziałem sosny, mniejszym modrzewia i świerku.

W strukturze wiekowej drzewostanu przeważają lasy liczące poniżej 40 lat. Najstarsze drzewostany około 100-letnie i starsze zachowały się na siedliskach lasowych - głównie dęby,

w mniejszym udziale sosny. Najstarsze dąbrowy i drzewostan sosnowy liczą 140 - 150 lat. Lasy charakteryzują się stosunkowo dużym udziałem siedlisk przydatnych do penetracji turystycznej - odporne (powyżej 40 lat) atrakcyjne krajobrazowo. Według kategorii użytkowania lasy należą w przewadze do lasów gospodarczych.

W ramach opracowań waloryzacji przyrodniczych gminy dokonano inwentaryzacji faunistycznej. W opracowaniach tych stwierdzono bardzo wysokie walory tego obszaru:

- 38 gatunków ssaków,
- 145 gatunków ptaków, z czego 127 lęgowych,
- 5 gatunków gadów,
- 11 gatunków płazów.

Najlepiej zbadaną grupą są ptaki. Ponadto dobrze rozpoznane są ssaki, gady i płazy. Ryby i bezkręgowce zbadano tylko fragmentarycznie.

Trzon fauny stanowią gatunki związane ze środowiskiem leśnym. Na terenie gminy występuje kilka gatunków zwierząt, określonych jako silnie zagrożone wyginięciem (Polska Czerwona Księga Zwierząt). Są to m.in.: bóbr europejski, wydra, popielica, bąk, gągoł, bielik, błotniak zbożowy i kania ruda.

W wyniku inwentaryzacji faunistycznej na terenie gminy stwierdzono następujące cenne gatunki zwierząt:

- bezkręgowce: trzmiele, chrząszcze z rodziny biegaczowatych, ślimak winniczek,
- ryby: sandacz, wzdrega, kleń, karaś, karp, leszcz, lin, okoń, szczupak, ukleja, węgorz,
- płazy: 8 gatunków, w tym: traszka zwyczajna, kumak nizinny, grzebiuszka ziemna, ropucha szara, rzekotka drzewna, żaba moczarowa, żaba jeziorkowa, żaba trawna,
- gady: 6 gatunków, w tym: jaszczurka zwinka, jaszczurka żyworodna, żmija zygzakowata, zaskroniec zwyczajny,
- ptaki: 169 gatunków, w tym: bielik, błotniak zbożowy, kania ruda, cyranka, orlik krzykliwy, żuraw, kropiatka, bocian czarny, perkoz rdzawoszyi, gęgawa, krakwa, gągoł, błotniak stawowy, wodnik, kszyk, zimorodek, rybitwa czarna, świerszczak, strumieniówka, pustułka, dzięcioł czarny, srokoż, perkoz, perkoz dwuczuby, bocian biały, głowienka, czernica,
- ssaki: nie stwierdzono ginących gatunków, ponadto występują: nietoperze, borsuk, rzęsorek rzeczek, nornik północny, kuna leśna, kuna domowa, tchórz zwyczajny, jeź zachodni, jeź wschodni, wiewiórka pospolita, gronostaj, łasica, jeleń europejski.

Wody powierzchniowe gminy zajmują 252 ha, co stanowi 1,4 % jej obszaru. Są to:

- rzeki: Wołčenica ze Stawną, oraz Wołcza z Niemicą i Wołczką;

- jeziora: Okonie, Szczucze, Samlino, Żabie, Lubcz oraz śródpolne i śródleśne oczka wodne;
- stawy rybne w Golczewie i Kłębach;
- stawy po kopalinach w Kłębach i Kłodzinie.

Przez sołectwo Mechowo przepływa rzeka Wołcza (długość rzeki na terenie gminy – 5 km) oraz Wołczka – dopływ Wołczy.



Łączna powierzchnia jezior na terenie gminy Golczewo wynosi około 100 ha, z czego tylko 5 jezior posiada powierzchnię powyżej 1 ha:

- jezioro Okonie o pow. 55 ha i maksymalnej gł. 1,8 m,
- jezioro Szczucze o pow. 39,1 ha i maksymalnej gł. 8,7 m,
- bez nazwy na rzece Niemica o pow. 2 ha,
- Żabie o pow. 1,3 ha,
- Lubcz o pow. 1,7 ha.

Głównymi występującymi na terenie gminy złożami surowców są złoża surowców węglanowych w rejonie miejscowości Kłęby–Drzewica–Kłodzino–Czarnogłowy na powierzchni 275,3 ha, które posiadają korzystne warunki geologiczno–złożowe występowania kopaliny i odpowiednią jakość surowca (dla potrzeb przemysłu cementowego).

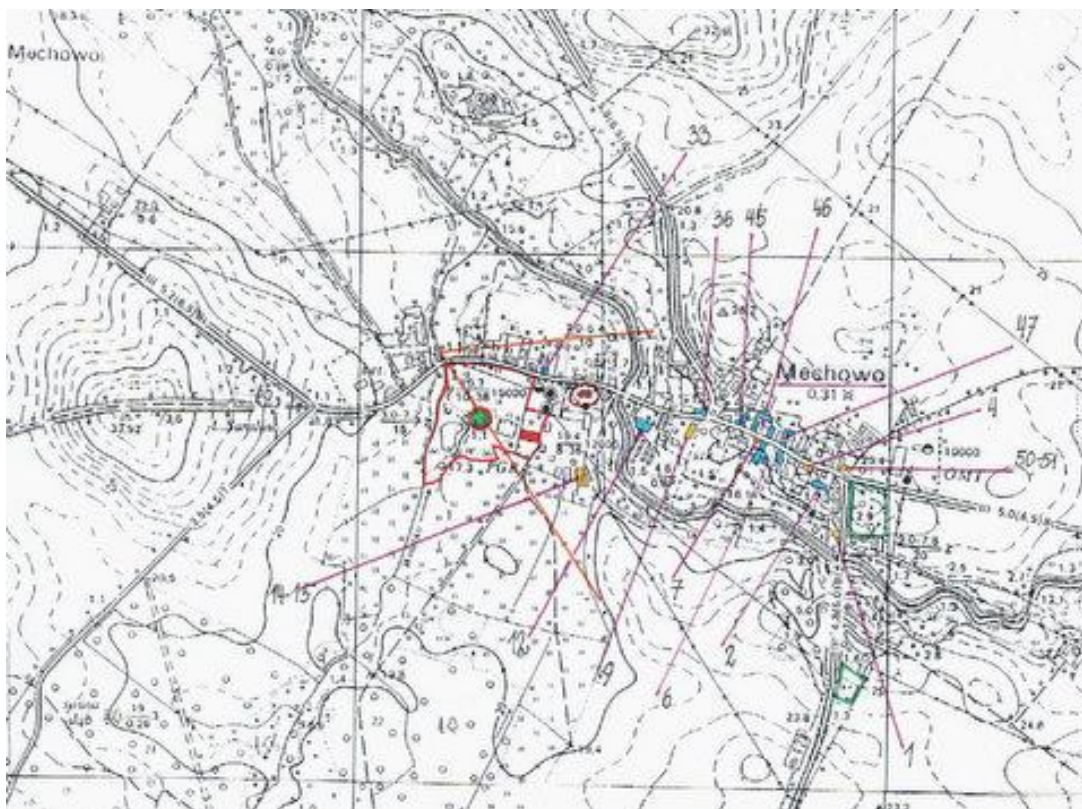
Eksploatację złoża wapieni „Czarnogłowy–Kłęby” oraz produkcję cementu uzależnia się od pozytywnych opracowań przyrodniczych sporządzonych w trakcie procedury opracowania i zatwierdzenia zmiany studium w obrębach geodezyjnych Drzewica, Kłęby, Kłodzino, Ronica.⁴

Struktura gruntów rolnych sołectwa Mechowo

⁴ Na podstawie: Program ochrony środowiska dla Gminy Golczewo, oprac. Zakład Technicznych Usług Komunalnych Narodowej Fundacji Ochrony Środowiska w Szczecinie

Lp.	Obręb	Klasy bonitacyjne gruntów ornych wyrażone w ha								
		Ogółem grunty	II	III a	III b	IV a	IV b	V	VI	VI RZ
1	Mechowo	422,41	-	33,89	103,91	76,98	54,14	131,86	15,61	6,82

4.4. Zabytki i dziedzictwo kulturowe



Mapka ilustrująca położenie obiektów zabytkowych.⁵

Wykaz obiektów wpisanych do rejestru zabytków:

- kościół, murowany, XV w., rozbudowany w XVIII; dzwonnica drewniana z 1647 r., nr rej. 426,
- pałac, murowany XVIII/XIX-I połowa XIX w., nr rej. 1353,
- park krajobrazowy, XIX w., nr rej. 807.

Wykaz obiektów chronionych:

- stodoła w zagrodzie nr 2, ryglowa, 3/4 ćw. XIX,
- zagroda nr 6 (budynek mieszkalny, murowany, XIX/XX, budynek inwentarski, murowano-ryglowy, 4 ćwierćwiecze XIX, stodoła, ryglowa-murowana, 4 ćwierćwiecze XIX).

⁵ Źródło: Gmina Golczewo - Studium ruralistyczne, Biuro Dokumentacji Zabytków w Szczecinie, maj-sierpień 1999

- budynek mieszkalny nr 12 (d. plebania) z salą wiejską, murowana, XIX/XX w.,
- budynek mieszkalny nr 33, murowany, XIX/XX w.,
- budynek mieszkalny nr 36, murowano-ryglowy, 2 poł. XIX w., przebudowany przed 1945,
- zagroda nr 45 (budynek mieszkalny, murowany, koniec XIX, stodoła z częścią gospodarczą, murowana, XIX/XX w., budynek inwentarski, murowano-ryglowy, koniec XIX w.).
- zagroda nr 46 (budynek mieszkalny, murowany XIX w., stodoła, ryglowa, 4 ćwierćwiecze XIX w., budynek inwentarski, murowano-ryglowy, 4. ćwierćwiecze XIX w., częściowo przebudowany przed 1945 r.),
- zagroda nr 47 (budynek mieszkalny, murowany, początek XX w., budynek inwentarski, murowano-ryglowy 4 ćw. XIX, częściowo przebudowany przed 1945 r.).⁶

4.5. Walory turystyczne

Analiza zasobów:

Rodzaj zasobu	Brak	Jest o znaczeniu małym	Jest o znaczeniu średnim	Jest o znaczeniu dużym
Środowisko przyrodnicze				
- walory krajobrazu			X	
- walory klimatu (mikroklimat, wiatr, nasłonecznienie)			X	
- walory szaty roślinnej (runo leśne i inne)		X		
- cenne przyrodniczo obszary lub obiekty			X	
- świat zwierzęcy (ostoje, siedliska)			X	
- osobliwości przyrodnicze		X		
- wody powierzchniowe (jeziora, ciekі, rzeki, stawy)			X	
- podłoże, warunki hydrogeologiczne		X		
- gleby, kopaliny		X		
Środowisko kulturowe				
- walory architektury , osobliwości kulturowe			X	
- walory zagospodarowania przestrzennego			X	
- zabytki			X	
- zespoły artystyczne	X			
Dziedzictwo religijne i historyczne				
- miejsca, osoby i przedmioty kultu		X		

⁶ Na podstawie: Gmina Golczewo - Studium ruralistyczne, Biuro Dokumentacji Zabytków w Szczecinie, maj-sierpień 1999

- święta, odpusty, pielgrzymki		X		
- tradycje, obrzędy, gwara		X		
- legendy, podania i fakty historyczne		X		
- ważne postacie historyczne		X		
- specyficzne nazwy		X		
Obiekty i tereny				
- działki pod zabudowę mieszkaniową		X		
- działki pod domy letniskowe		X		
- działki pod zakłady usługowe i przemysł			X	
- pustostany mieszkaniowe, magazynowe i po-przemysłowe		X		
- tradycyjne obiekty gospodarskie wsi (kuźnie, młyny)		X		
- place i miejsca spotkań publicznych	X			
- miejsca sportu i rekreacji	X			
Gospodarka, rolnictwo				
- specyficzne produkty (hodowle, uprawy polowe)		X		
- znane firmy produkcyjne i usługowe		X		
- możliwe do wykorzystania odpady poprodukcyjne	X			
Sąsiedzi i przyjezdni				
- korzystne, atrakcyjne sąsiedztwo (duże miasto, arteria komunikacyjna, atrakcja turystyczna)		X		
- ruch tranzytowy			X	
- przyjezdni stali i sezonowi		X		
Instytucje				
- placówki opieki społecznej	X			
- szkoły	X			
- dom kultury	X			
Ludzie, organizacje społeczne				
- OSP		X		
- KGW	X			
- Stowarzyszenia		X		

III. Analiza SWOT dla miejscowości Mechowo

SŁABE STRONY	MOCNE STRONY	SZANSE	ZAGROŻENIA
Przynależność do tzw. terenów po byłych PGR.	Położenie w ciągu drogi stanowiącej trasę turystyczną (alternatywny dojazd do miejscowości nadmorskich).	Pozyskiwanie i wykorzystywanie środków UE	Bezrobocie, szczególnie na terenach po byłych PGR.
Brak placówki kulturalnej oraz obiektów rekreacyjno-sportowych.	Obiekty wpisane do rejestru zabytków (kościół, pałac) oraz zabytkowe obiekty chronione.	Dogodne kredyty inwestycyjne.	Emigracja młodych ludzi, szczególnie do miast.
Zły stan techniczny większości dróg. Brak chodników.	Brak przemysłu uciążliwego.	Mniejsza biurokracja dla małych i średnich przedsiębiorstw.	Ograniczone fundusze gminy, niezbędne przy ubieganiu się o środki unijne.
Brak kanalizacji sanitarnej.	Walory przyrodniczo-krajobrazowe (w tym rzeczki Wołcza i Wołczka).	Przychylność władz gminnych dla potencjalnych inwestorów.	Brak działek do zagospodarowania stanowiących własność gminy.

IV. Planowane kierunki rozwoju

Cel priorytetowy przyjęty przy wyznaczaniu kierunków rozwoju Mechowa: **stworzenie jak najlepszych warunków życia jej mieszkańcom i zapewnienie zrównoważonego rozwoju miejscowości.**

Planowane kierunki rozwoju ustalone w oparciu o przyjęty cel priorytetowy oraz wnioski wynikające z przeprowadzonej analizy SWOT:

1. **Rozbudowa istniejącej infrastruktury technicznej, poprawiająca warunki życia mieszkańców**, w tym:
 - 1.1. Uregulowanie gospodarki wodno-ściekowej poprzez modernizację istniejącej sieci wodociągowej oraz budowę oczyszczalni przydomowych,
 - 1.2. Położenie nowych nawierzchni na drogach powiatowych i gminnych, budowa chodników i przystanków.
 - 1.3. Poprawa estetyki miejscowości poprzez zagospodarowanie wolnych terenów (tereny zielone, plac zabaw dla dzieci, boisko).
 - 1.4. Rewitalizacja obiektów zabytkowych i ich otoczenia (kościół, pałacu i parku dworskiego).
2. **Rozwijanie działalności edukacyjnej, kulturalnej i rekreacyjno-sportowej**, w tym:
 - 2.1. Rozbudowa remizy strażackiej i utworzenie świetlicy wiejskiej.
 - 2.2. Utworzenie miejsca spotkań mieszkańców wraz z placem zabaw dla dzieci.
 - 2.3. Wspieranie rozwoju różnorodnych form życia kulturalnego oraz działalności rekreacyjno-sportowej.

V. Opis planowanych przedsięwzięć

W ramach Planu Odnowy Miejscowości planowana jest realizacja następujących projektów inwestycyjnych:

Lp	Nazwa planowanego działania	Czas realizacji działania	Oczekiwane rezultaty	Źródła finansowania planowanych nakładów			Szacunkowy koszt ogółem w złotych
				Budżet gminy	PROW Oś 3 lub Oś 4	Inne środki finansowe	
1	2	4	5	6	7	8	9
1	Remont kościoła i wieży. Zagospodarowanie otoczenia wokół kościoła (ogrodzenie, chodnik, podświetlenie kościoła z zewnątrz	2010	Zachowanie dziedzictwa kulturowego. Poprawa warunków życia mieszkańców. Podniesienie walorów turystycznych miejscowości.	30.000	500.000	270.000	800.000
2	Budowa miejsca spotkań mieszkańców oraz placu zabaw dla dzieci i boiska do siatkówki.	2010-2011	Poprawa warunków życia mieszkańców. Wzrost integracji społecznej.	35 000	40 000	-	75 000
3	Budowa chodników, parkingów i przystanków.	2010	Podniesienie bezpieczeństwa publicznego. Poprawa warunków życia.	50 000	-	50 000	100 000
4	Utworzenie i zagospodarowanie parku z części cmentarza poniemieckiego (alejki, ławki, oświetlenie).	2010-2011	Poprawa warunków życia mieszkańców. Wzrost integracji społecznej.	40 000	45 000	-	85 000
5	Rozbudowa remizy strażackiej i utworzenie świetlicy wiejskiej.	2010-2011	Poprawa warunków życia mieszkańców. Wzrost integracji społecznej.	80 000	120 000	-	200 000
6	Modernizacja oświetlenia dróg w Mechowie	2010-2011	Podniesienie bezpieczeństwa publicznego. Poprawa warunków życia.				
7	Remont dróg.	2011-2012	Podniesienie bezpieczeństwa publicznego. Poprawa warunków życia.	b.d.	b.d.	b.d.	b.d.
8	Budowa sieci kanalizacyjnej.	2012-2013	Poprawa warunków życia mieszkańców.	b.d.	b.d.	b.d.	b.d.

1. Projekt pn. „Remont zabytkowego kościoła i wieży oraz zagospodarowanie otoczenia kościoła”



Kościół p.w. Niepokalanego Poczęcia NMP w Mechowie, to gotycka budowla kamienna z XV w., z dzwonnica drewnianą z 1647 r. Wewnątrz kościoła znajduje się drewniany, polichromowany ołtarz z 1709 r., ambona z 1712 r., balaski z 1709 r., dzwon gotycki z XV w. Kościół jest wpisany do rejestru zabytków - nr rej. 426.

Obiekt wymaga poważnych, pilnych prac remontowych. Niezbędne jest wykonanie:

- naprawy drewnianej konstrukcji wieży,
- naprawy więźby dachowej kościoła (częściowa wymiana) oraz wymiany pokrycia dachowego,
- przywrócenie dawnego wyglądu kamiennym ścianom kościoła (wewnątrz i zewnątrz budynku),
- wzmocnienie fundamentów kościoła.



Należy przeprowadzić renowację konserwatorską zabytkowego wystroju kościoła (ołtarz, ambona, empory chóru). Ponadto z zaleceń konserwatorskich wynika potrzeba przywrócenia pierwotnego wyglądu kamiennego ogrodzenia terenu kościoła.



Otoczenie tego zabytkowego obiektu należy odpowiednio zagospodarować (chodniki, zielen, podświetlenie kościoła z zewnątrz).

Szacunkowy koszt planowanych prac wynosi ok. 800 000 zł.

VI. Realizacja zadań wytypowanych do współfinansowania z działania Osi 3 „Odnowa i rozwój wsi”

Zgodność planowanych zadań z Osią priorytetową 3 – Jakość życia na obszarach wiejskich i różnicowanie gospodarki wiejskiej PROW 2007-2013

Działanie 3.4 Odnowa i rozwój wsi		
Beneficjenci: gmina, instytucja kultury, dla której organizatorem jest jednostka samorządu terytorialnego, kościół lub inny związek wyznaniowy, organizacja pozarządowa mająca status organizacji pożytku publicznego (w rozumieniu ustawy z dnia 24 kwietnia 2003 r. o działalności pożytku publicznego i wolontariacie).		
Lp.	Zakres działania	Planowane do realizacji projekty
1	Budowa, przebudowa, remont lub wyposażenie obiektów pełniących funkcje publiczne, społeczno-kulturalne, rekreacyjne i sportowe.	1. Budowa miejsca spotkań mieszkańców oraz placu zabaw dla dzieci. 2. Rozbudowa remizy strażackiej i utworzenie świetlicy wiejskiej.
2	Inwestycje z zakresu kształtowania obszaru przestrzeni publicznej.	1. Modernizacja oświetlenia. 2. Budowa chodników, parkingów i remont dróg.

3	Odnawianie, eksponowanie lub konserwacja lokalnych pomników historycznych, budynków będących zabytkami lub miejsc pamięci.	1. Remont kościoła i wieży. Zagospodarowanie otoczenia wokół kościoła (ogrodzenie, chodnik, podświetlenie kościoła z zewnątrz).
---	--	---

Działanie 3.3 Podstawowe usługi dla gospodarki i ludności wiejskiej

Beneficjenci: gmina lub jednostka organizacyjna, dla której organizatorem jest jednostka samorządu terytorialnego wykonująca zadania określone w zakresie pomocy.

Lp.	Zakres działania	Planowane do realizacji projekty
1	Inwestycje w zakresie zaopatrzenia w wodę.	1. Modernizacja hydroforni oraz sieci wodociągowej.
2	Inwestycje w zakresie odprowadzania i oczyszczania ścieków, w tym systemów kanalizacji ściekowej lub kanalizacji zagrodowej.	1. Budowa przydomowych oczyszczalni ścieków. 2. Budowa sieci kanalizacyjnej.

Oś 4 „LEADER” Działanie „Odnowa i rozwój wsi”

Beneficjenci: gmina, instytucja kultury, dla której organizatorem jest jednostka samorządu terytorialnego, kościół lub inny związek wyznaniowy, organizacja pozarządowa mająca status organizacji pożytku publicznego (w rozumieniu ustawy z dnia 24 kwietnia 2003 . o działalności pożytku publicznego i wolontariacie) działające na obszarze funkcjonowania LGD (w przypadku małych projektów – osoby fizyczne zameldowane na obszarze LGD).

1	Budowa, przebudowa, remont lub wyposażenie obiektów pełniących funkcje publiczne, społeczno-kulturalne, rekreacyjne i sportowe.	1. Budowa placu zabaw dla dzieci oraz miejsca spotkań mieszkańców. 2. Budowa boiska sportowego (p. siatkowa).
2	Inwestycje z zakresu kształtowania obszaru przestrzeni publicznej.	1. Kształtowanie terenów zielonych (utworzenie i zagospodarowanie parku).
3	Kultywowanie tradycji społeczności lokalnej lub tradycyjnych zawodów.	1. Organizacja festynów, dożynek itp.

VII. System wdrażania Planu Odnowy Miejscowości

Plan Odnowy Miejscowości Mechowo podlega zatwierdzeniu przez zebranie mieszkańców Mechowa. Jego wdrażanie rozpocznie się poprzez wprowadzenie w życie uchwałą Rady Miejskiej w Golczewie. Odpowiedzialnym za realizację planu jest Burmistrz Golczewa.

System jego wdrażania będzie realizowany w oparciu o system wdrażania pomocy strukturalnej Unii Europejskiej.

W celu skutecznego, sprawnego wdrażania Planu Odnowy Miejscowości Burmistrz Golczewa powoła Zespół ds. wdrażania planu odnowy miejscowości.

Zadania Zespołu:

- ustalenie zasad i kryteriów realizacji planu,
- zapewnienie realizacji planu z przepisami prawa, w tym z Prawem zamówień publicznych,
- inicjowanie zmian planu i jego aktualizacja,
- opracowanie wskaźników realizacji planu,
- przygotowanie i wdrożenie planu działań w zakresie promocji planu,
- monitorowanie postępów wdrażania planu,
- przygotowanie corocznych raportów z realizacji planu,
- opracowanie i składanie wniosków o dofinansowanie zewnętrzne,
- nadzór nad przygotowaniem przetargów i realizacją działań inwestycyjnych,
- dokonanie oceny po zakończeniu realizacji planu.

VIII. System monitorowania i oceny Planu Odnowy Miejscowości. Public Relations Planu Odnowy Miejscowości

1. System monitorowania Planu Odnowy Miejscowości

Monitorowanie polega na zbieraniu i interpretowaniu danych dotyczących postępów w realizacji planu i uzyskiwanych efektów. Monitoring obejmuje ponoszone wydatki (monitoring finansowy) oraz uzyskiwane efekty rzeczowe (monitoring rzeczowy).

Monitoring finansowy

Dostarcza danych, dotyczących finansowych aspektów realizacji Planu Odnowy Miejscowości i polega na porównaniu faktycznego wydatkowania środków finansowych z zaplanowanymi.

Monitoring rzeczowy

Dostarcza danych, ukazujących postęp we wdrażaniu planu. Umożliwia ocenę wykonania planu w odniesieniu do zaplanowanych celów. Odbywa się w oparciu o ustalone wskaźniki: produktu, rezultatu i oddziaływania.

Wskaźniki Planu Odnowy Miejscowości zostaną ustalone przez Zespół ds. wdrażania planu odnowy miejscowości.

2. Ocena Planu Odnowy Miejscowości

Ocena Planu Odnowy Miejscowości będzie przygotowywana przez Zespół ds. wdrażania planu odnowy miejscowości. Raport dotyczący wdrażania planu przedstawiany będzie na Zebraniu Wiejskim Sołectwa Mechowo oraz posiedzeniu Rady Miejskiej w Golczewie.

Ocena realizacji planu odbywać się będzie w następujących terminach:

- a) po zakończeniu realizacji poszczególnych zadań,
- b) raz w roku (kompleksowy raport z wdrażania planu).

Po przedstawieniu raportu rocznego, proponowane będzie uwzględnienie nowych zadań, które będą mogły być zgłaszane przez Zespół ds. wdrażania planu, Zebranie Wiejskie Sołectwa Mechowo, burmistrza, bądź radnych.

Zaktualizowany Plan Odnowy Miejscowości będzie podlegał zatwierdzeniu przez Zebranie Wiejskie Sołectwa Mechowo oraz uchwaleniu przez Radę Miejską w Golczewie.

3. Public Relations Planu Odnowy Miejscowości

W zakresie zawiązanym z realizacją Planu Odnowy Miejscowości Mechowo przewiduje się informowanie opinii publicznej o działaniach Unii Europejskiej, o korzyściach płynących z członkostwa w UE.

Podejmowane działania będą polegać na:

- informowaniu o zakresie pomocy wspólnotowej dla poszczególnych projektów i uzyskiwanych efektach podejmowanych działań na poziomie sołectwa i całej gminy,
- wykorzystaniu wszystkich dostępnych źródeł przekazu (m.in. prasa lokalna i regionalna, internet) do promocji Planu Odnowy Miejscowości oraz poszczególnych projektów,
- zapewnieniu powszechnego dostępu do informacji o możliwościach ubiegania się o wsparcie unijne na realizację projektów kierowanych do wszystkich grup docelowych z terenu sołectwa i całej gminy.